



> RETOURADRES Postbus 1992, 6201 BZ Maastricht

BEZOEKADRES  
Mosae Forum 10  
6211 DW Maastricht

Aan de dames en heren,  
leden van de gemeenteraad

POSTADRES  
Postbus 1992  
6201 BZ Maastricht

ONDERWERP  
Toezegging kindcentra Scharn en de Groene Loper  
BEHANDELD DOOR  
Dorine van Rooij

DATUM  
13 juni 2022  
Verzonden: 13-06-2022  
TELEFOONNUMMER  
06 466 01 689

BIJLAGEN  
2x  
ONZE REFERENTIE  
2022.12545

E-MAILADRES  
Dorine.van.Rooij@maastricht.nl

FAXNUMMER  
043 - 350 4141

UW REFERENTIE  
--

Geachte raadsleden,

Tijdens de domeinvergadering Sociaal van dinsdag 7 juni heeft Partij van de Arbeid verduidelijking gevraagd over de leerlingenaantallen en prognoses in relatie tot de voedingsgebieden in de businesscases van kindcentra Scharn en de Groene Loper. Met deze raadsinformatiebrief kom ik daar bij u op terug.

De gemeente Maastricht hanteert de leerlingenaantallen uit de prognose welke opgesteld worden door bureau Pronexus. In de bijlage stuur ik u het 'Rapport LP BO juni 2021' met de meest actuele leerlingenprognose voor het primair onderwijs. De prognoses van Pronexus zijn gebaseerd op de Maastrichtse demografische ontwikkelingen en specifiek gericht op de afzonderlijke voedingsgebieden en op de buurt waar de huidige leerlingen van een school per 1 oktober 2020 vandaan komen. Dit impliceert dat de toestroom van leerlingen naar de verschillende kindcentra in verhouding gelijk blijft.

#### Kindcentrum Scharn

Voor kindcentrum Scharn geldt dat de meeste kinderen afkomstig zijn uit de wijk Scharn. Met een gemiddeld aantal van 400 leerlingen is de verwachting dat dit de komende jaren stabiel blijft conform de prognose. Bij kindcentrum Scharn is de huidige bezetting (per 1-10-2021) 377 leerlingen. Voor de businesscase is het aantal leerlingen uit het IHP (prognose Pronexus van 2019, teldatum 1 oktober 2018) aangehouden van 387 leerlingen. In het ontwerp van de nieuwbouw wordt rekening gehouden met de moderne manier van flexibel bouwen waardoor beperkte groei en krimp opgevangen kan worden.

#### Kern-kindcentrum (KKC) de Groene Loper

De realisatie van KKC de Groene Loper is voorzien in de voormalige Theresiaschool. Deze locatie betreft, evenals de bestaande scholen de Regenboog en de Nutsschool het voedingsgebied "Scharn, Wittevrouwenveld en Wyckerpoort".

De huidige bezetting (per 1-10-2021) bij de Nutsschool is 191 leerlingen en bij de Regenboog 76 leerlingen. In het IHP is opgenomen een nieuw KKC de Groene Loper te bouwen voor 301 leerlingen conform de prognose.

Het schoolbestuur van stichting kom Leren heeft een aanvullende prognose laten uitvoeren op basis van de specifieke situatie van dit kindcentrum. Hierin is gericht rekening gehouden met ontwikkelingen op en om de Groene Loper, zoals de nieuwbouw van woningen, inbreiding in de wijken Wyckerpoort en Wittevrouwenveld en het mogelijk overstappen van leerlingen van de Letterdoes naar de Groene Loper (zie bijlage 'Prognose Pronexus de Groene Loper, augustus



DATUM  
13 juni 2022

2021'). Hieruit komt een prognose van ca. 400 leerlingen. Stichting kom Leren opteert niet te bouwen voor deze geprognoseerde 400 leerlingen maar voor een tussenoplossing van 350 leerlingen. Door het ontwerp flexibel vorm te geven, heeft dit kindcentrum wel een capaciteit om in de toekomst 400 leerlingen te huisvesten.

Hopelijk heb ik u hierbij voldoende geïnformeerd.

Hoogachtend,

Bert Jongen,  
Wethouder Onderwijs, Jeugdzorg, Studentenstad en Sport

Bijlagen:

1. Rapport LP BO juni 2021
2. Prognose Pronexus de Groene Loper, augustus 2021

---

# Leerlingenprognose basisonderwijs 2021

Gemeente Maastricht

In opdracht van de gemeente Maastricht, juni 2021

© 2021 Pronexus - Alle rechten voorbehouden.

Niets uit deze uitgave mag worden overgenomen, verveelvoudigd, opgeslagen in een geautomatiseerd gegevensbestand, of openbaar worden gemaakt in enige vorm of op enige wijze, hetzij elektronisch, mechanisch, door fotokopieën, opnamen of enige andere manier, zonder voorafgaande toestemming van de uitgever en bronvermelding.

Aan deze uitgave is uiterste zorg besteed, desondanks kan niet worden ingestaan voor de feitelijke juistheid of volledigheid van de opgenomen gegevens. In geen geval kan er een juridische basis aan worden ontleend.

## Inhoudsopgave

1.	Samenvatting .....	1
2.	Inleiding.....	2
2.1	Doelstelling en werkwijze.....	2
2.2	Totstandkoming en opzet rapportage.....	2
3.	Beschrijving van de gevolgde werkwijze.....	3
3.1	Werkwijze binnen G4PRO.....	3
3.2	GBPRO: prognosemethodiek.....	3
3.3	Uitgangspunten voor de gemeente Maastricht.....	4
4.	De prognose van de basisgeneratie .....	5
5.	De leerlingenprognoses .....	6
5.1	Gehanteerde methodieken .....	6
5.2	Prognoseresultaten in tabelvorm.....	6

### Bijlagen

Bijlage 1	Bevolking en woningen
Bijlage 2	Begrippen en afkortingen
Bijlage 3	Tabellen leerlingenprognose

# 1. Samenvatting

Ten behoeve van het onderwijsbeleid op gemeentelijk niveau is voor de gemeente Maastricht een prognose opgesteld van leerlingenaantallen voor de periode 2021 tot en met 2041. In de ramingen van leerlingenaantallen zijn twee ontwikkelingen verwerkt. Dit zijn de trends in de omvang van de basisgeneratie in de afzonderlijke gebieden van de gemeente Maastricht en de schoolkeuze. Bij de opzet van de prognoses zijn cijfers verwerkt met een uitsplitsing van leerlingen naar herkomstgebied.

Bij de berekeningen voor de periode 2021-2041 is gebruik gemaakt van het softwarepakket G4PRO. Dit programma voldoet aan het "Programma voor het opstellen van leerlingenprognoses" van de VNG.

De onderstaande tabel geeft een samenvatting van de belangrijkste resultaten. In de overzichten zijn de leerlingenaantallen van peildatum 1 oktober 2020 weergegeven onder 2021.

Gebied	Instnr	Naam	2020	2021	2022	2023	2024	2025	2026	2031	2036	2041
A	08QO	Kindcentrum St. Pieter	305	325	340	341	344	350	357	375	392	413
A	15FK	Kindcentrum Aloysius	257	254	252	250	251	251	250	255	264	275
A	15IQ	Montessori Kindcentrum Maastricht	364	367	372	370	371	372	373	381	394	409
A	23BU	Kindcentrum Binnenstad	227	238	243	241	242	243	244	249	258	268
B	07WV	Kindcentrum Samen Wyck	154	164	169	170	170	169	170	171	174	180
B	24EE	Kindcentrum De Poort	133	182	191	197	196	193	193	195	199	206
C	03IY	Kindcentrum Kennedy	498	491	488	476	474	468	464	467	481	497
C	03QD	Kindcentrum Wolder	226	243	244	240	241	241	243	243	250	258
C	08UC	Integraal Kindcentrum Dynamiek	184	210	218	217	219	219	221	221	228	235
C	15BR00	Basisschool Emile Wesley	66	59	59	57	57	57	57	57	59	61
C	27CD	Basisschool El Habib	365	385	384	388	397	404	410	413	424	437
D	03OP	Kindcentrum Oda	141	138	130	125	121	117	113	114	118	123
D	05KP	Kindcentrum Mozaïek	147	148	150	151	152	152	150	153	159	165
D	19VJ	Kindcentrum Manjefiek	188	214	213	215	217	216	214	218	227	235
E	03NC	Kindcentrum Scharn	399	387	398	398	404	412	411	409	409	416
E	04KM	Basisschool De Letterdoes	107	104	105	105	107	109	110	108	108	111
E	06WW	Kindcentrum Nutsschool	185	195	202	205	209	215	216	215	215	219
E	10LX	Kindcentrum De Regenboog	96	90	88	85	83	80	76	76	76	77
F	06OJ	Basisschool De Maaskopkes	89	90	90	86	85	81	80	77	77	80
F	16UN	IKC De Geluksvogel	163	144	143	139	140	139	136	133	133	137
G	04IP	Kindcentrum Amby	469	453	457	449	449	443	443	449	455	468
H	07CP	Bernhard Lievegoed School	250	260	266	270	277	285	290	290	296	301
H	16VU	Kindcentrum Anne Frank	192	175	167	162	161	159	158	157	160	164
H	21NU	Kindcentrum De Spiegel	153	147	143	143	145	146	146	145	147	152
I	09SF	IKC ZIEZO!	337	309	304	296	293	294	289	285	288	294
I	10FZ00	Kindcentrum De Vlinderboom	661	647	653	646	648	654	648	644	652	666
I	15BR01	Kindcentrum Heer	89	85	97	95	95	95	94	93	95	97
<b>Totaal</b>			<b>6445</b>	<b>6504</b>	<b>6566</b>	<b>6517</b>	<b>6548</b>	<b>6564</b>	<b>6556</b>	<b>6593</b>	<b>6738</b>	<b>6944</b>

In de vorige prognose van 2019 was een minder snelle daling verwacht. Op termijn wordt de prognose iets hoger als gevolg van wat meer kinderen in de doelgroep voor het basisonderwijs. De Leerlingenaantallen van De Vlinderboom zijn inclusief de leerlingen van UWCM. 09SF is onlangs gevormd door een samenvoeging van de Perroen en de Kring. De scholen Nutsschool Oost en de Regenboog zullen samen het kindcentrum Groene Loper gaan vormen en Emile Wesley verhuist naar de JF Kennedy.

## **2. Inleiding**

### **2.1 Doelstelling en werkwijze**

Ten behoeve van het onderwijsbeleid op gemeentelijk niveau is voor de gemeente Maastricht een prognose opgesteld van leerlingenaantallen. Deze langetermijnprognose beslaat de periode 2021 tot en met 2041 en heeft betrekking op 27 locaties voor basisonderwijs. Deze scholen betrekken leerlingen uit 9 gebieden in de gemeente Maastricht.

In de resultaten van de langetermijnprognose zijn ongewogen leerlingaantallen verwerkt. Het doel van de prognoses is het verkrijgen van inzicht in het toekomstig verloop van het aantal leerlingen.

### **2.2 Totstandkoming en opzet rapportage**

De prognose is totstandgekomen in samenwerking met de opdrachtgever. De gemeente Maastricht leverde de prognose van de bevolking en leerlingenaantallen in de voorafgaande periode. De cijfers van de leerlingen zijn uitgesplitst naar herkomstgebied.

De opbouw van het rapport is als volgt. Hoofdstuk 3 beschrijft in het kort de gehanteerde methodiek. De resultaten van de prognose van de basisgeneraties zijn weergegeven in hoofdstuk 4 en de uitkomsten van de leerlingenprognose in hoofdstuk 5.

Bijlage 1 toont een overzicht van de doelgroep, totale bevolking en woningvoorraad per gebied.

Bijlage 2 bevat een overzicht van begrippen en afkortingen die in dit rapport voorkomen.

Bijlage 3 toont per school de ontwikkeling van de leerlingenaantallen t/m 2036.

## 3. Beschrijving van de gevolgde werkwijze

### 3.1 Werkwijze binnen G4PRO

Bij de berekeningen is gebruik gemaakt van het softwarepakket G4PRO. Dit programma voldoet aan het "Programma voor het opstellen van leerlingenprognoses" van de VNG. Het berekenen van toekomstige aantallen leerlingen gebeurt binnen G4PRO in de drie hieronder beschreven stappen.

#### 3.1.1 Herkomstgebieden

De eerste stap is het definiëren van de herkomstgebieden waaruit een school leerlingen betreft. In de praktijk wordt voor afbakening van herkomstgebieden veelal de CBS wijk- en buurtindeling gevolgd. Per school wordt het voedingsgebied berekend.

Het voedingsgebied is "die verzameling herkomstgebieden (wijken) van waaruit minimaal 70% van de leerlingen afkomstig is". Elke school heeft dus een eigen berekend voedingsgebied op basis van de waargenomen herkomst van de leerlingen.

#### 3.1.2 Basisgeneratie

De omvang van de basisgeneratie is vastgesteld op de 4 tot en met 11-jarigen plus 30 procent van de 12-jarigen. Het overige deel van de 12-jarigen stroomt door naar een school voor voortgezet onderwijs. De prognose van de basisgeneratie vloeit voort uit de demografische ontwikkelingen die zich in het verleden voordeden en de aannames over de trends hierin. Meer hierover leest u hieronder in paragraaf 3.2 GBPRO: prognosemethodiek.

#### 3.1.3 Deelname en belangstelling

Vervolgens wordt het aantal leerlingen per school geprognosticeerd. De leerlingenprognose is gebaseerd op de herkomst van leerlingen. Voor elk herkomstgebied wordt de belangstelling voor de school berekend. Op deze wijze ontstaat in de prognose inzicht in de toestroom van leerlingen per herkomstgebied.

### 3.2 GBPRO: prognosemethodiek

Het GBPRO model is een cohort-componentenmodel en een cohort-survivalmodel 0-99 jarigen.

Voor de gemeente als geheel wordt volgens de cohort-componenten methode gerekend. Hierbij worden de aantallen vestigers en vertrekkers, het aantal overledenen en het aantal geboorten berekend. Dit gebeurt door middel van de aangenomen kansen naar leeftijd en geslacht voor de hele gemeente. Deze berekende aantallen worden van de beginbevolking afgetrokken of erbij opgeteld. De vestigers worden toebedeeld op basis van de aanwezige ruimte op de woningmarkt.

Na de prognose voor de gemeente als geheel wordt de prognose per gebiedsdeel opgesteld. Deze prognose wordt gemaakt met de cohort-survival methode. Er wordt per leeftijd geanalyseerd wat het aantal inwoners is op 1-1 van een bepaald jaar. Deze worden vergeleken met de aantallen van de leeftijd plus 1 van het jaar daarop. De verkregen factor is de mutatiefactor. Op basis van de mutatiefactoren wordt vervolgens een aanname voor de toekomst gemaakt. De verdeling over de verschillende gebiedsdelen is afhankelijk van het aantal geboorten per gebiedsdeel en de woningvoorraad per gebiedsdeel. Na afronding van de prognose per gebiedsdeel worden beide prognoses naast elkaar gelegd en worden de prognoses van de gebiedsdelen gecorrigeerd naar de aantallen van de prognose voor de gemeente als geheel.

Vervolgens wordt per gebiedsdeel de prognose van de kinderen van 0 t/m 19 jaar ingevoerd in het G4pro leerlingenprognosemodel waar de 0 t/m 19 jarigen worden omgezet in basisgeneraties zijnde doelgroepen voor het basisonderwijs en het voortgezet onderwijs. In hoofdstuk 4 is de prognose van de basisgeneratie 4-12 jarigen in beeld gebracht.

### 3.3 Uitgangspunten voor de gemeente Maastricht

Na bestudering van de lokale situatie en in overleg met de gemeente is besloten de gemeente Maastricht in 9 gebieden te verdelen.

#### Wijkindeling: Maastricht

A	Binnenstad e.o.
B	Wyck, Heugemerveld
C	Belfort e.o,
D	Malberg, Malpertuis e.o.
E	Scharm, Wittenvrouwenveld, Wyckerpoort
F	Itteren, Borgharen, Nazareth, Limmel
G	Amby
H	Randwyck, Heugem
I	Heer, De Heeg, Vroendaal

Voor alle basisscholen in de gemeente Maastricht is de belangstelling en deelname berekend en geanalyseerd. De meest recente teldatum-gegevens, die van 1 oktober 2020, vormen de basis voor de uiteindelijke leerlingenprognose.

In de volgende twee hoofdstukken worden de prognoses toegelicht.



## 4. De prognose van de basisgeneratie

In dit hoofdstuk worden de prognoses van de basisgeneratie van de gebieden gepresenteerd. De bevolkingsprognose is opgesteld door Pronexus. Overzichten van de totale bevolking en de woningen staan in bijlage 1.

Wijknr	Wijknaam	2020	2021	2022	2023	2024	2025	2026	2027	2028	2029	2030	2031	2032	2033	2034	2035	2036	2037	2038	2039	2040	2041
A	Binnenstad e.o.	615	633	660	656	655	662	670	677	683	694	700	711	717	725	733	735	745	753	765	774	777	788
B	Wyck, Heugemerveld	313	358	347	346	338	328	329	330	328	325	331	330	330	337	336	336	336	339	342	344	350	350
C	Belfort e.o.	1467	1501	1501	1464	1471	1471	1483	1493	1485	1471	1473	1486	1496	1502	1510	1522	1528	1541	1551	1563	1575	1576
D	Malberg, Malpertuis e.o.	1250	1229	1221	1230	1239	1237	1223	1235	1238	1244	1247	1247	1255	1254	1265	1278	1297	1308	1321	1331	1340	1349
E	Scham, Wittenvrouwenveld, Wyckerpoort	1001	990	1028	1043	1072	1113	1128	1127	1133	1132	1123	1122	1118	1114	1114	1111	1115	1118	1119	1125	1128	1135
F	Itteren, Borgharen, Nazareth, Limmel	480	489	494	486	492	483	472	473	469	463	454	457	453	454	454	456	456	458	462	467	467	474
G	Amby	502	494	498	487	483	473	475	476	483	482	486	487	486	485	486	492	494	497	500	502	505	509
H	Randwyck, Heugem	355	336	326	327	337	343	341	338	333	338	338	340	337	338	342	344	346	350	352	353	356	357
I	Heer, De Heeg, Vroendaal	1017	978	960	931	922	924	905	898	890	887	890	891	893	893	897	899	901	904	909	912	913	921
	<b>Totaal</b>	7000	7008	7035	6970	7009	7034	7026	7047	7042	7036	7042	7071	7085	7102	7137	7173	7218	7268	7321	7371	7411	7459

De doelgroep is op 1-1-2021, 58 kinderen lager dan in de vorige prognose was verwacht. De komende jaren is de doelgroep redelijk stabiel om vanaf 2030 echt weer te gaan stijgen. Deze aantallen liggen op termijn 200 kinderen hoger dan in de vorige prognose.

## **5. De leerlingenprognoses**

In dit hoofdstuk worden de leerlingenprognoses van de verschillende scholen gepresenteerd en besproken. Een uitdraai van de tabellen behorende bij de leerlingenprognoses is te vinden in bijlage 3.

### **5.1 Gehanteerde methodieken**

Bij het opstellen van de leerlingenprognose is gebruik gemaakt van herkomstgegevens naar voedingsgebied.

Het belangstellingspercentage wordt gedefinieerd als "het percentage van de basisgeneratie uit een herkomstgebied dat naar een bepaalde school gaat". De belangstellingspercentages zijn gebaseerd op de leerlingentellingen van 1-10-2020. Daarnaast is rekening gehouden met de ontwikkelingen op de korte termijn.

Voor het UWCM is op het moment geen aparte prognose beschikbaar en de leerlingen die bij Kindcentrum Vlinderboom staan zijn inclusief de leerlingen die nu op het UWCM zitten. 09SF IKC ZIEZO! is onlangs gevormd door een samenvoeging van de Perroen en de Kring. De scholen Nutsschool Oost en de Regenboog zullen samen het kindcentrum Groene Loper gaan vormen en Emile Wesley verhuist naar de JF Kennedy.

### **5.2 Prognoseresultaten in tabelvorm**

Een totaaloverzicht van de waargenomen en het geschatte aantal leerlingen per school is te vinden in de tabel op de volgende pagina.

Waargenomen en geschatte aantallen leerlingen per school

Gebied	Instnr	Naam	2020	2021	2022	2023	2024	2025	2026	2027	2028	2029	2030	2031	2032	2033	2034	2035	2036	2037	2038	2039	2040	2041
A	Binnenstad e.o.	08QO Kindcentrum St. Pieter	305	325	340	341	344	350	357	360	363	367	370	375	378	382	386	387	392	396	402	406	408	413
A	Binnenstad e.o.	15FK Kindcentrum Aloysius	257	254	252	250	251	251	250	252	252	253	254	255	257	258	260	262	264	267	269	271	273	275
A	Binnenstad e.o.	15IQ Montessori Kindcentrum Maastricht	364	367	372	370	371	372	373	375	376	377	378	381	383	385	388	390	394	397	401	404	406	409
A	Binnenstad e.o.	23BU Kindcentrum Binnenstad	227	238	243	241	242	243	244	246	246	246	247	249	251	253	254	256	258	260	263	265	266	268
B	Wyck, Heugemerveld	07WV Kindcentrum Samen Wyck	154	164	169	170	170	169	170	170	170	170	170	171	171	173	173	174	174	176	177	178	179	180
B	Wyck, Heugemerveld	24EE Kindcentrum De Poort	133	182	191	197	196	193	193	194	193	192	194	195	195	198	198	198	199	201	202	203	206	206
C	Belfort e.o.,	03IY Kindcentrum Kennedy	498	491	488	476	474	468	464	467	466	463	464	467	470	471	474	478	481	485	489	493	496	497
C	Belfort e.o.,	03QD Kindcentrum Wolder	226	243	244	240	241	241	243	244	243	241	241	243	245	246	247	249	250	252	254	256	258	258
C	Belfort e.o.,	08UC Integraal Kindcentrum Dynamiek	184	210	218	217	219	219	221	222	221	219	219	221	223	224	225	227	228	230	231	233	235	235
C	Belfort e.o.,	15BR00 Basisschool Emile Wesly	66	59	59	57	57	57	57	58	57	57	57	57	58	58	58	59	59	60	60	60	61	61
C	Belfort e.o.,	27CD Basisschool El Habib	365	385	384	388	397	404	410	412	412	411	411	413	415	415	418	420	424	427	430	433	436	437
D	Malberg, Malpertuis e.o.	03OP Kindcentrum Oda	141	138	130	125	121	117	113	114	114	114	114	114	115	115	116	117	118	119	120	121	122	123
D	Malberg, Malpertuis e.o.	05KP Kindcentrum Mozaïek	147	148	150	151	152	152	150	152	152	153	153	153	154	154	155	157	159	160	162	163	164	165
D	Malberg, Malpertuis e.o.	19VJ Kindcentrum Manjefiek	188	214	213	215	217	216	214	216	217	218	218	218	219	219	221	223	227	228	231	232	234	235
E	Scham, Wittenvrouwenveld, Wyckerpoort	03NC Kindcentrum Scham	399	387	398	398	404	412	411	410	412	411	409	409	408	407	408	408	409	410	411	413	414	416
E	Scham, Wittenvrouwenveld, Wyckerpoort	04KM Basisschool De Letterdoes	107	104	105	105	107	109	110	110	110	109	108	108	108	108	108	108	108	109	109	110	110	111
E	Scham, Wittenvrouwenveld, Wyckerpoort	06WW Kindcentrum Nutsschool	185	195	202	205	209	215	216	216	217	216	215	215	215	215	215	215	215	216	217	218	218	219
E	Scham, Wittenvrouwenveld, Wyckerpoort	10LX Kindcentrum De Regenboog	96	90	88	85	83	80	76	76	77	77	76	76	76	76	76	76	76	76	76	77	77	77
F	Itteren, Borgharen, Nazareth, Limmel	06OJ Basisschool De Maaskopkes	89	90	90	86	85	81	80	80	79	78	77	77	77	77	77	77	77	78	78	79	79	80
F	Itteren, Borgharen, Nazareth, Limmel	16UN IKC De Geluksvogel	163	144	143	139	140	139	136	137	136	134	132	133	132	132	132	133	133	133	134	135	135	137
G	Amby	04IP Kindcentrum Amby	469	453	457	449	449	443	443	444	448	446	448	449	448	448	449	454	455	458	461	463	465	468
H	Randwyck, Heugem	07CP Bernhard Lievegoed School	250	260	266	270	277	285	290	290	289	289	289	290	291	292	294	295	296	298	299	300	301	301
H	Randwyck, Heugem	16VU Kindcentrum Anne Frank	192	175	167	162	161	159	158	156	154	156	156	157	156	156	158	159	160	161	162	163	164	164
H	Randwyck, Heugem	21NU Kindcentrum De Spiegel	153	147	143	143	145	146	146	145	143	144	144	145	144	145	146	147	147	149	150	150	151	152
I	Heer, De Heeg, Vroendaal	09SF IKC ZIEZO!	337	309	304	296	293	294	289	287	284	283	284	285	285	285	287	287	288	289	291	292	292	294
I	Heer, De Heeg, Vroendaal	10FZ00 Kindcentrum De Vlinderboom	661	647	653	646	648	654	648	646	644	642	643	644	645	646	649	650	652	655	658	661	662	666
I	Heer, De Heeg, Vroendaal	15BR01 Kindcentrum Heer	89	85	97	95	95	95	94	94	93	93	93	93	94	94	94	95	95	95	96	96	96	97
<b>Totaal</b>			<b>6445</b>	<b>6504</b>	<b>6566</b>	<b>6517</b>	<b>6548</b>	<b>6564</b>	<b>6556</b>	<b>6573</b>	<b>6568</b>	<b>6559</b>	<b>6564</b>	<b>6593</b>	<b>6613</b>	<b>6632</b>	<b>6666</b>	<b>6701</b>	<b>6738</b>	<b>6785</b>	<b>6833</b>	<b>6875</b>	<b>6908</b>	<b>6944</b>

## Bijlage 1 Bevolking en woningen

<b>Doelgroep basisonderwijs</b>																							
Wijknr	Wijknaam	2020	2021	2022	2023	2024	2025	2026	2027	2028	2029	2030	2031	2032	2033	2034	2035	2036	2037	2038	2039	2040	2041
A	Binnenstad e.o.	615	633	660	656	655	662	670	677	683	694	700	711	717	725	733	735	745	753	765	774	777	788
B	Wyck, Heugemerveld	313	358	347	346	338	328	329	330	328	325	331	330	330	337	336	336	336	339	342	344	350	350
C	Belfort e.o.	1467	1501	1501	1464	1471	1471	1483	1493	1485	1471	1473	1486	1496	1502	1510	1522	1528	1541	1551	1563	1575	1576
D	Malberg, Malpertuis e.o.	1250	1229	1221	1230	1239	1237	1223	1235	1238	1244	1247	1247	1255	1254	1265	1278	1297	1308	1321	1331	1340	1349
E	Scharm, Wittenvrouwenveld, Wyckerpoort	1001	990	1028	1043	1072	1113	1128	1127	1133	1132	1123	1122	1118	1114	1114	1111	1115	1118	1119	1125	1128	1135
F	Itteren, Borgharen, Nazareth, Limmel	480	489	494	486	492	483	472	473	469	463	454	457	453	454	454	456	456	458	462	467	467	474
G	Ambly	502	494	498	487	483	473	475	476	483	482	486	487	486	485	486	492	494	497	500	502	505	509
H	Randwyck, Heugem	355	336	326	327	337	343	341	338	333	338	338	340	337	338	342	344	346	350	352	353	356	357
I	Heer, De Heeg, Vroendaal	1017	978	960	931	922	924	905	898	890	887	890	891	893	893	897	899	901	904	909	912	913	921
	<b>Totaal</b>	<b>7000</b>	<b>7008</b>	<b>7035</b>	<b>6970</b>	<b>7009</b>	<b>7034</b>	<b>7026</b>	<b>7047</b>	<b>7042</b>	<b>7036</b>	<b>7042</b>	<b>7071</b>	<b>7085</b>	<b>7102</b>	<b>7137</b>	<b>7173</b>	<b>7218</b>	<b>7268</b>	<b>7321</b>	<b>7371</b>	<b>7411</b>	<b>7459</b>

<b>Totale bevolking</b>																							
Wijknr	Wijknaam	2020	2021	2022	2023	2024	2025	2026	2027	2028	2029	2030	2031	2032	2033	2034	2035	2036	2037	2038	2039	2040	2041
A	Binnenstad e.o.	18967	19684	19905	20082	20039	20050	20171	20324	20458	20580	20649	20646	20615	20585	20579	20558	20512	20489	20461	20420	20385	20368
B	Wyck, Heugemerveld	4268	4199	4165	4098	4080	4025	4025	4007	4033	4024	4027	4057	4060	4085	4088	4106	4121	4120	4122	4142	4138	4149
C	Belfort e.o.	24654	22960	22733	22534	22799	22830	22696	22791	22779	22773	22790	22815	22852	22885	22879	22902	22859	22836	22811	22803	22766	22697
D	Malberg, Malpertuis e.o.	21512	21449	21679	21813	21761	21903	22182	22327	22574	22720	22871	22928	22966	22993	23020	23060	23081	23063	23079	23060	23056	23067
E	Scharm, Wittenvrouwenveld, Wyckerpoort	11401	11379	11543	11594	11878	12114	12305	12418	12507	12549	12618	12632	12624	12594	12596	12598	12581	12569	12538	12524	12502	12487
F	Itteren, Borgharen, Nazareth, Limmel	15973	15930	15777	15819	15759	15749	15700	15790	15853	15833	15852	15871	15879	15900	15908	15945	15936	15939	15941	15927	15942	15954
G	Ambly	1704	1702	1679	1666	1645	1633	1639	1632	1638	1636	1645	1647	1656	1656	1666	1664	1669	1666	1666	1672	1667	1670
H	Randwyck, Heugem	6472	6420	6452	6447	6454	6522	6492	6455	6480	6499	6502	6523	6532	6536	6548	6547	6550	6542	6541	6530	6541	6534
I	Heer, De Heeg, Vroendaal	14469	14319	14175	14064	13892	13985	13908	13884	13914	13926	13950	13951	13972	13981	14016	13994	13996	13992	13968	13964	13954	13956
	<b>Totaal</b>	<b>119420</b>	<b>118042</b>	<b>118108</b>	<b>118117</b>	<b>118307</b>	<b>118811</b>	<b>119118</b>	<b>119628</b>	<b>120230</b>	<b>120542</b>	<b>120895</b>	<b>121068</b>	<b>121147</b>	<b>121215</b>	<b>121290</b>	<b>121376</b>	<b>121300</b>	<b>121219</b>	<b>121127</b>	<b>121042</b>	<b>120951</b>	<b>120882</b>

<b>Woningen</b>																							
Wijknr	Wijknaam	2020	2021	2022	2023	2024	2025	2026	2027	2028	2029	2030	2031	2032	2033	2034	2035	2036	2037	2038	2039	2040	2041
A	Binnenstad e.o.	9459	9754	9910	10038	10038	10038	10120	10219	10295	10366	10422	10422	10422	10422	10422	10422	10422	10422	10422	10422	10422	10422
B	Wyck, Heugemerveld	5859	6074	6074	6074	6074	6074	6084	6124	6124	6124	6124	6124	6124	6124	6124	6124	6124	6124	6124	6124	6124	6124
C	Belfort e.o.	11615	11493	11501	11401	11464	11530	11533	11576	11576	11576	11576	11576	11576	11576	11576	11576	11576	11576	11576	11576	11576	11576
D	Malberg, Malpertuis e.o.	9895	9852	9894	10099	10282	10282	10320	10467	10561	10617	10672	10672	10672	10672	10672	10672	10672	10672	10672	10672	10672	10672
E	Scharm, Wittenvrouwenveld, Wyckerpoort	7963	8069	8293	8493	8772	9074	9217	9280	9317	9347	9377	9377	9377	9377	9377	9377	9377	9377	9377	9377	9377	9377
F	Itteren, Borgharen, Nazareth, Limmel	3882	3784	3784	3846	3901	3901	3888	3933	3933	3933	3933	3933	3933	3933	3933	3933	3933	3933	3933	3933	3933	3933
G	Ambly	2741	2748	2748	2748	2738	2738	2762	2793	2820	2820	2820	2820	2820	2820	2820	2820	2820	2820	2820	2820	2820	2820
H	Randwyck, Heugem	3377	3400	3451	3502	3552	3602	3602	3602	3602	3602	3602	3602	3602	3602	3602	3602	3602	3602	3602	3602	3602	3602
I	Heer, De Heeg, Vroendaal	7033	7028	7004	7034	7020	7096	7084	7102	7102	7102	7102	7102	7102	7102	7102	7102	7102	7102	7102	7102	7102	7102
	<b>Totaal</b>	<b>61824</b>	<b>62202</b>	<b>62659</b>	<b>63235</b>	<b>63841</b>	<b>64335</b>	<b>64610</b>	<b>65096</b>	<b>65330</b>	<b>65487</b>	<b>65628</b>	<b>65628</b>	<b>65628</b>	<b>65628</b>	<b>65628</b>	<b>65628</b>	<b>65628</b>	<b>65628</b>	<b>65628</b>	<b>65628</b>	<b>65628</b>	<b>65628</b>

## Bijlage 2 Begrippen en afkortingen

### Begrippen- en afkortingenlijst voor de leerlingenoverzichten

Afkorting	Toelichting
bl%	Belangstellingspercentage per wijk
#bg	Aantal kinderen in de betreffende basisgeneratie in die wijk, of het aantal 4 en 5 jarigen, BG_0405, of het aantal 4 tot en met 11 jarigen plus 30% van de 12 jarigen
#ll	Het aantal leerlingen uit de wijk
ZZ-BRT	Optelling van de buurten die niet tot het directe voedingsgebied van de school behoren.
Opslag	Opslagpercentage voor leerlingen waarvan geen herkomstgegevens beschikbaar waren en/of afkomstig uit gemeenten die niet in de prognose van de basisgeneraties zijn meegenomen
Totaal BG_0405	Aantal 4 en 5 jarigen op de instelling
Totaal BG_0412	Totaal aantal kinderen op de instelling

## **Bijlage 3 Tabellen leerlingenprognose**

## Prognose - Lange Termijn - BO

Aannamecode: B02021 Afvlakkende belangstelling, laatste 3 jr

03IY Kindcentrum Kennedy  
Keurmeestersdreef, 129  
6216 ED Maastricht

Buurt	Generatiecode		2021	2022	2023	2024	2025	2026	2027	2028	2029	2030	2031	2032	2033	2034	2035	2036	
C Belfort e.o.,	BG_0405	bl%	22,3	22,5	22,7	22,7	22,7	22,7	22,7	22,7	22,7	22,7	22,7	22,7	22,7	22,7	22,7	22,7	22,7
		#bg	394	365	342	352	361	356	346	348	349	351	354	362	365	369	373	375	
		#11	88,0	82,4	77,8	80,1	82,2	81,1	78,8	79,2	79,5	79,9	80,6	82,4	83,1	84,0	84,9	85,4	
	BG_0412	bl%	24,7	24,3	23,9	23,6	23,2	22,9	22,9	22,9	22,9	22,9	22,9	22,9	22,9	22,9	22,9	22,9	22,9
		#bg	1501	1501	1464	1471	1471	1483	1493	1485	1471	1473	1486	1496	1502	1510	1522	1528	
		#11	371,0	365,6	351,2	347,6	342,2	339,6	341,9	340,1	336,9	337,3	340,3	342,6	344,0	345,8	348,5	349,9	
D Malberg, Malpertuis e.o.	BG_0405	bl%	9,8	10,3	10,6	10,7	10,7	10,7	10,7	10,7	10,7	10,7	10,7	10,7	10,7	10,7	10,7	10,7	
		#bg	295	281	286	281	280	279	278	281	282	284	284	290	292	297	298	304	
		#11	29,0	29,2	30,5	30,1	30,0	29,9	29,8	30,1	30,2	30,4	30,4	31,1	31,3	31,8	31,9	32,6	
	BG_0412	bl%	8,2	8,5	8,7	8,7	8,7	8,7	8,7	8,7	8,7	8,7	8,7	8,7	8,7	8,7	8,7	8,7	
		#bg	1229	1221	1230	1239	1237	1223	1235	1238	1244	1247	1247	1255	1254	1265	1278	1297	
		#11	101,0	104,7	107,3	108,4	108,3	107,1	108,1	108,4	108,9	109,2	109,2	109,9	109,8	110,8	111,9	113,6	
ZZ-BRT Dynamische Buurten	BG_0405	bl%	0,7	0,7	0,7	0,7	0,7	0,7	0,7	0,7	0,7	0,7	0,7	0,7	0,7	0,7	0,7	0,7	
		#bg	129	123	108	103	114	109	106	108	107	106	108	106	108	108	108	109	
		#11	1,0	1,0	0,8	0,8	0,9	0,8	0,8	0,8	0,8	0,8	0,8	0,8	0,8	0,8	0,8	0,8	
	BG_0412	bl%	0,1	0,1	0,1	0,1	0,1	0,1	0,1	0,1	0,1	0,1	0,1	0,1	0,1	0,1	0,1	0,1	
		#bg	5052	5113	5075	5092	5109	5081	5075	5069	5068	5059	5089	5109	5130	5156	5171	5202	
		#11	9,0	9,1	9,0	9,1	9,1	9,0	9,0	9,0	9,0	9,0	9,1	9,1	9,1	9,2	9,2	9,3	
Subtotaal	BG_0405		118,0	112,6	109,1	111,0	113,1	111,8	109,4	110,1	110,5	111,1	111,8	114,3	115,2	116,6	117,6	118,8	
	BG_0412		481,0	479,4	467,5	465,1	459,6	455,7	459,0	457,5	454,8	455,5	458,6	461,6	462,9	465,8	469,6	472,8	
Opslag	BG_0405	%	2,00	2,00	2,00	2,00	2,00	2,00	2,00	2,00	2,00	2,00	2,00	2,00	2,00	2,00	2,00	2,00	
		#11	2,0	1,9	1,8	1,8	1,9	1,8	1,8	1,8	1,8	1,8	1,8	1,9	1,9	1,9	1,9		
	BG_0412	%	2,00	2,00	2,00	2,00	2,00	2,00	2,00	2,00	2,00	2,00	2,00	2,00	2,00	2,00	2,00	2,00	
		#11	10,0	9,3	9,0	8,9	8,8	8,7	8,8	8,8	8,7	8,7	8,8	8,9	8,9	8,9	9,0		
Totaal	BG_0405		120,0	114,5	110,9	112,8	115,0	113,6	111,2	111,9	112,3	112,9	113,6	116,2	117,1	118,5	119,5	120,8	
	BG_0412		491,0	488,7	476,5	474,0	468,4	464,4	467,8	466,3	463,5	464,2	467,4	470,5	471,8	474,7	478,6	481,9	
	(+opslag 0%)		490,0	488,0	476,0	474,0	468,0	464,0	467,0	466,0	463,0	464,0	467,0	470,0	471,0	474,0	478,0	481,0	

## Prognose - Lange Termijn - BO

Aannamecode: B02021 Afvlakkende belangstelling, laatste 3 jr

03NC Kindcentrum Scharn  
Kloosterstraat, 5-7  
6226 BP Maastricht

Buurt	Generatiecode		2021	2022	2023	2024	2025	2026	2027	2028	2029	2030	2031	2032	2033	2034	2035	2036		
E	Scharn, Wittenvrouwenveld,	BG_0405	<b>bl%</b>	26,6	26,5	25,9	25,8	25,8	25,8	25,8	25,8	25,8	25,8	25,8	25,8	25,8	25,8	25,8	25,8	
			<b>#bg</b>	221	244	234	233	245	250	248	247	249	246	245	243	246	245	245	245	246
			<b>#11</b>	59,0	64,8	60,6	60,2	63,3	64,6	64,1	63,8	64,3	63,5	63,3	62,8	63,5	63,3	63,3	63,3	63,5
		BG_0412	<b>bl%</b>	28,5	28,2	27,9	27,6	27,3	27,0	27,0	27,0	27,0	27,0	27,0	27,0	27,0	27,0	27,0	27,0	27,0
			<b>#bg</b>	990	1028	1043	1072	1113	1128	1127	1133	1132	1123	1122	1118	1114	1114	1111	1115	
			<b>#11</b>	283,0	290,6	291,5	296,2	304,0	304,6	304,3	305,9	305,6	303,2	302,9	301,9	300,8	300,8	300,0	301,1	
	GM1903	Eijsden-Margraten	BG_0405	<b>bl%</b>	0,7	0,7	0,7	0,7	0,7	0,7	0,7	0,7	0,7	0,7	0,7	0,7	0,7	0,7	0,7	0,7
				<b>#bg</b>	505	544	538	526	534	527	529	533	537	539	541	543	541	537	535	531
				<b>#11</b>	4,0	4,3	3,9	3,8	3,9	3,8	3,8	3,8	3,9	3,9	3,9	3,9	3,9	3,9	3,9	3,9
		BG_0412	<b>bl%</b>	1,0	1,1	1,1	1,1	1,1	1,1	1,1	1,1	1,1	1,1	1,1	1,1	1,1	1,1	1,1	1,1	
			<b>#bg</b>	1953	2016	2034	2071	2098	2104	2106	2110	2112	2104	2112	2122	2126	2130	2133	2141	
			<b>#11</b>	20,0	22,6	23,3	23,9	24,3	24,3	24,3	24,4	24,4	24,3	24,4	24,5	24,6	24,6	24,7	24,8	
I		Heer, De Heeg, Vroendaal	BG_0405	<b>bl%</b>	5,8	6,0	6,1	6,1	6,1	6,1	6,1	6,1	6,1	6,1	6,1	6,1	6,1	6,1	6,1	6,1
				<b>#bg</b>	221	216	200	204	212	206	203	202	202	204	205	206	206	206	207	207
				<b>#11</b>	13,0	13,1	12,2	12,5	13,0	12,6	12,4	12,4	12,4	12,5	12,6	12,6	12,6	12,6	12,7	12,7
		BG_0412	<b>bl%</b>	4,6	4,8	4,9	4,9	4,9	4,9	4,9	4,9	4,9	4,9	4,9	4,9	4,9	4,9	4,9	4,9	
			<b>#bg</b>	978	960	931	922	924	905	898	890	887	890	891	893	893	897	899	901	
			<b>#11</b>	45,0	46,7	45,8	45,6	45,7	44,7	44,4	44,0	43,8	44,0	44,0	44,1	44,1	44,3	44,4	44,5	
	ZZ-BRT	Dynamische Buurten	BG_0405	<b>bl%</b>	0,8	0,8	0,8	0,8	0,8	0,8	0,8	0,8	0,8	0,8	0,8	0,8	0,8	0,8	0,8	0,8
				<b>#bg</b>	1703	1657	1621	1609	1629	1613	1630	1645	1661	1676	1689	1704	1713	1721	1720	1724
				<b>#11</b>	14,0	13,6	13,3	13,2	13,4	13,3	13,4	13,5	13,7	13,8	13,9	14,0	14,1	14,1	14,1	14,2
		BG_0412	<b>bl%</b>	0,3	0,3	0,3	0,3	0,3	0,3	0,3	0,3	0,3	0,3	0,3	0,3	0,3	0,3	0,3	0,3	
			<b>#bg</b>	10010	9993	9881	9864	9812	9774	9767	9732	9720	9729	9789	9839	9893	9962	10020	10098	
			<b>#11</b>	38,0	38,0	37,5	37,5	37,3	37,1	37,1	37,0	36,9	37,0	37,2	37,4	37,6	37,9	38,1	38,4	
Subtotaal		BG_0405		90,0	95,8	90,0	89,7	93,6	94,3	93,7	93,5	94,3	93,7	93,7	93,3	94,1	93,9	94,0	94,2	
		BG_0412		386,0	397,9	398,1	403,2	411,3	410,7	410,1	411,3	410,7	408,5	408,5	407,9	407,1	407,6	407,2	408,8	
Opslag		BG_0405	%	1,00	1,00	1,00	1,00	1,00	1,00	1,00	1,00	1,00	1,00	1,00	1,00	1,00	1,00	1,00	1,00	
	<b>#11</b>		0,9	1,1	1,0	1,0	1,1	1,1	1,1	1,1	1,1	1,1	1,1	1,1	1,1	1,1	1,1	1,1		
	BG_0412	%	0,00	0,00	0,00	0,00	0,00	0,00	0,00	0,00	0,00	0,00	0,00	0,00	0,00	0,00	0,00	0,00		
		<b>#11</b>	0,9	0,8	0,7	0,7	0,7	0,7	0,7	0,7	0,7	0,7	0,7	0,7	0,7	0,7	0,7	0,7		
Totaal	BG_0405		91,0	96,9	91,0	90,7	94,7	95,4	94,8	94,6	95,4	94,8	94,8	94,4	95,2	95,0	95,1	95,3		
	BG_0412		386,9	398,7	398,8	403,9	412,0	411,4	410,8	412,0	411,4	409,2	409,2	408,6	407,8	408,3	407,9	409,5		
	<b>(+opslag 0%)</b>		386,0	398,0	398,0	403,0	412,0	411,0	410,0	412,0	411,0	409,0	409,0	408,0	407,0	408,0	407,0	409,0		



## Prognose - Lange Termijn - BO

Aaancode: B02021 Afvlakkende belangstelling, laatste 3 jr

030P Kindcentrum Oda  
Pastoor Habetsstraat, 40  
6217 KM Maastricht

Buurt	Generatiecode		2021	2022	2023	2024	2025	2026	2027	2028	2029	2030	2031	2032	2033	2034	2035	2036	
C	Belfort e.o.,	BG_0405	<b>bl%</b>	2,5	2,5	2,6	2,6	2,6	2,6	2,6	2,6	2,6	2,6	2,6	2,6	2,6	2,6	2,6	
			<b>#bg</b>	394	365	342	352	361	356	346	348	349	351	354	362	365	369	373	375
			<b>#11</b>	10,0	9,4	8,9	9,2	9,4	9,3	9,0	9,1	9,1	9,2	9,2	9,4	9,5	9,6	9,7	9,8
	BG_0412	<b>bl%</b>	2,9	2,7	2,7	2,7	2,7	2,7	2,7	2,7	2,7	2,7	2,7	2,7	2,7	2,7	2,7	2,7	2,7
			<b>#bg</b>	1501	1501	1464	1471	1471	1483	1493	1485	1471	1473	1486	1496	1502	1510	1522	1528
			<b>#11</b>	45,0	41,8	40,8	40,8	40,8	41,2	41,5	41,2	40,8	40,9	41,3	41,5	41,7	41,9	42,3	42,4
D	Malberg, Malpertuis e.o.	BG_0405	<b>bl%</b>	5,7	5,2	4,9	4,9	4,9	4,9	4,9	4,9	4,9	4,9	4,9	4,9	4,9	4,9	4,9	
			<b>#bg</b>	295	281	286	281	280	279	278	281	282	284	284	290	292	297	298	304
			<b>#11</b>	17,0	14,6	14,3	13,9	13,8	13,8	13,7	13,9	13,9	14,0	14,0	14,3	14,4	14,7	14,7	15,0
	BG_0412	<b>bl%</b>	6,8	6,5	6,1	5,8	5,5	5,2	5,2	5,2	5,2	5,2	5,2	5,2	5,2	5,2	5,2	5,2	5,2
			<b>#bg</b>	1229	1221	1230	1239	1237	1223	1235	1238	1244	1247	1247	1255	1254	1265	1278	1297
			<b>#11</b>	84,0	79,5	76,0	72,5	68,4	63,6	64,2	64,4	64,7	64,8	64,8	65,3	65,2	65,8	66,5	67,4
ZZ-BRT	Dynamische Buurten	BG_0412	<b>bl%</b>	0,2	0,2	0,2	0,2	0,2	0,2	0,2	0,2	0,2	0,2	0,2	0,2	0,2	0,2	0,2	
			<b>#bg</b>	2980	3018	3013	3017	3045	3057	3055	3061	3063	3065	3081	3089	3108	3125	3130	3155
			<b>#11</b>	8,0	8,1	8,1	8,1	8,2	8,2	8,2	8,2	8,2	8,2	8,3	8,3	8,3	8,4	8,4	8,5
<b>Subtotaal</b>	BG_0405		27,0	24,0	23,2	23,1	23,2	23,1	22,7	23,0	23,0	23,2	23,2	23,7	23,9	24,3	24,4	24,8	
	BG_0412		137,0	129,4	124,9	121,4	117,4	113,0	113,9	113,8	113,7	113,9	114,4	115,1	115,2	116,1	117,2	118,3	
<b>Opslag</b>	BG_0405	<b>%</b>	4,00	4,00	4,00	4,00	4,00	4,00	4,00	4,00	4,00	4,00	4,00	4,00	4,00	4,00	4,00	4,00	
		<b>#11</b>	0,9	0,9	0,8	0,8	0,8	0,8	0,8	0,8	0,8	0,8	0,8	0,8	0,9	0,9	0,9	0,9	
	BG_0412	<b>%</b>	1,00	0,00	0,00	0,00	0,00	0,00	0,00	0,00	0,00	0,00	0,00	0,00	0,00	0,00	0,00	0,00	
	<b>#11</b>	1,0	0,5	0,4	0,4	0,4	0,4	0,4	0,4	0,4	0,4	0,4	0,4	0,4	0,4	0,4	0,4		
<b>Totaal</b>	BG_0405		27,9	24,9	24,0	23,9	24,0	23,9	23,5	23,8	23,8	24,0	24,0	24,6	24,8	25,2	25,3	25,7	
	BG_0412		138,0	129,9	125,3	121,8	117,8	113,4	114,3	114,2	114,1	114,3	114,8	115,5	115,6	116,5	117,6	118,7	
	<b>(+opslag 0%)</b>		138,0	129,0	125,0	121,0	117,0	113,0	114,0	114,0	114,0	114,0	114,0	114,0	115,0	115,0	116,0	117,0	

## Prognose - Lange Termijn - BO

Aannamecode: B02021 Afvlakkende belangstelling, laatste 3 jr

03QD Kindcentrum Wolder  
Felix Bockenplein, 1  
6213 HM Maastricht

Buurt	Generatiecode		2021	2022	2023	2024	2025	2026	2027	2028	2029	2030	2031	2032	2033	2034	2035	2036		
C Belfort e.o,	BG_0405	bl%	15,7	15,3	14,9	14,9	14,8	14,8	14,8	14,8	14,8	14,8	14,8	14,8	14,8	14,8	14,8	14,8	14,8	
		#bg	394	365	342	352	361	356	346	348	349	351	354	362	365	369	373	375		
		#ll	62,0	56,0	51,2	52,5	53,8	53,0	51,5	51,8	52,0	52,3	52,7	53,9	54,4	55,0	55,6	55,9		
	BG_0412	bl%	14,5	14,7	14,8	14,8	14,8	14,8	14,8	14,8	14,8	14,8	14,8	14,8	14,8	14,8	14,8	14,8	14,8	14,8
		#bg	1501	1501	1464	1471	1471	1483	1493	1485	1471	1473	1486	1496	1502	1510	1522	1528		
		#ll	219,0	221,5	217,2	218,5	218,5	220,3	221,8	220,6	218,5	218,8	220,8	222,3	223,2	224,3	226,1	227,0		
ZZ-BRT Dynamische Buurten	BG_0405	bl%	0,7	0,7	0,7	0,7	0,7	0,7	0,7	0,7	0,7	0,7	0,7	0,7	0,7	0,7	0,7	0,7	0,7	
		#bg	847	814	782	763	772	776	773	779	783	791	795	804	807	812	812	818		
		#ll	6,0	5,8	5,5	5,4	5,5	5,5	5,5	5,5	5,5	5,6	5,6	5,7	5,7	5,7	5,7	5,8		
	BG_0412	bl%	0,3	0,3	0,3	0,3	0,3	0,3	0,3	0,3	0,3	0,3	0,3	0,3	0,3	0,3	0,3	0,3	0,3	
		#bg	5027	5009	4966	4937	4920	4880	4889	4874	4870	4876	4898	4924	4949	4981	5006	5048		
		#ll	18,0	17,9	17,8	17,7	17,6	17,5	17,5	17,4	17,4	17,5	17,5	17,6	17,7	17,8	17,9	18,1		
Subtotaal	BG_0405		68,0	61,8	56,7	57,9	59,3	58,5	57,0	57,3	57,5	57,9	58,3	59,6	60,1	60,7	61,3	61,7		
	BG_0412		237,0	239,4	235,0	236,2	236,1	237,8	239,3	238,0	235,9	236,3	238,3	239,9	240,9	242,1	244,0	245,1		
Opslag	BG_0405	%	3,00	3,00	3,00	3,00	3,00	3,00	3,00	3,00	3,00	3,00	3,00	3,00	3,00	3,00	3,00	3,00	3,00	
		#ll	1,9	1,7	1,6	1,6	1,6	1,6	1,6	1,6	1,6	1,6	1,6	1,6	1,6	1,7	1,7	1,7		
	BG_0412	%	3,00	2,00	2,00	2,00	2,00	2,00	2,00	2,00	2,00	2,00	2,00	2,00	2,00	2,00	2,00	2,00	2,00	
		#ll	6,0	5,3	5,2	5,2	5,2	5,2	5,3	5,3	5,2	5,2	5,3	5,3	5,3	5,3	5,4	5,4		
Totaal	BG_0405		69,9	63,5	58,3	59,5	60,9	60,1	58,6	58,9	59,1	59,5	59,9	61,2	61,7	62,4	63,0	63,4		
	BG_0412		243,0	244,7	240,2	241,4	241,3	243,0	244,6	243,3	241,1	241,5	243,6	245,2	246,2	247,4	249,4	250,5		
	(+opslag 0%)		243,0	244,0	240,0	241,0	241,0	243,0	244,0	243,0	241,0	241,0	243,0	245,0	246,0	247,0	249,0	250,0		

## Prognose - Lange Termijn - BO

Aannamecode: B02021 Afvlakkende belangstelling, laatste 3 jr

04IP Kindcentrum Amby  
Koninginnestraat, 2 A  
6225 BR Maastricht

Buurt	Generatiecode		2021	2022	2023	2024	2025	2026	2027	2028	2029	2030	2031	2032	2033	2034	2035	2036	
E	Scharn, Wittenvrouwenveld,	BG_0405	<b>bl%</b>	1,8	1,9	2,0	2,0	2,0	2,0	2,0	2,0	2,0	2,0	2,0	2,0	2,0	2,0	2,0	
			<b>#bg</b>	221	244	234	233	245	250	248	247	249	246	245	243	246	245	245	246
			<b>#11</b>	4,0	4,7	4,8	4,8	5,1	5,2	5,2	5,1	5,2	5,1	5,1	5,1	5,1	5,1	5,1	5,1
		BG_0412	<b>bl%</b>	1,4	1,4	1,5	1,5	1,5	1,5	1,5	1,5	1,5	1,5	1,5	1,5	1,5	1,5	1,5	1,5
			<b>#bg</b>	990	1028	1043	1072	1113	1128	1127	1133	1132	1123	1122	1118	1114	1114	1111	1115
			<b>#11</b>	14,0	15,0	15,8	16,3	16,9	17,2	17,2	17,2	17,2	17,1	17,1	17,0	17,0	17,0	16,9	17,0
F	Itteren, Borgharen, Nazareth,	BG_0405	<b>bl%</b>	14,7	16,5	17,0	17,2	17,2	17,2	17,2	17,2	17,2	17,2	17,2	17,2	17,2	17,2	17,2	
			<b>#bg</b>	129	123	108	103	114	109	106	108	107	106	108	106	108	108	109	108
			<b>#11</b>	19,0	20,4	18,4	17,7	19,6	18,8	18,3	18,6	18,4	18,3	18,6	18,3	18,6	18,6	18,8	18,6
		BG_0412	<b>bl%</b>	8,7	9,1	9,5	9,9	10,2	10,2	10,2	10,2	10,2	10,2	10,2	10,2	10,2	10,2	10,2	10,2
			<b>#bg</b>	489	494	486	492	483	472	473	469	463	454	457	453	454	454	456	456
			<b>#11</b>	43,0	45,3	46,3	48,7	49,6	48,5	48,6	48,2	47,6	46,7	47,0	46,6	46,7	46,7	46,9	46,9
G	Amby	BG_0405	<b>bl%</b>	74,2	71,9	70,3	70,0	70,0	70,0	70,0	70,0	70,0	70,0	70,0	70,0	70,0	70,0	70,0	
			<b>#bg</b>	97	102	107	112	109	105	104	105	105	106	108	108	109	110	112	
			<b>#11</b>	72,0	73,4	75,3	78,5	76,3	73,5	72,8	73,5	73,5	74,2	75,6	75,6	76,3	77,0	78,4	
		BG_0412	<b>bl%</b>	70,8	70,0	69,4	69,3	69,3	69,3	69,3	69,3	69,3	69,3	69,3	69,3	69,3	69,3	69,3	
			<b>#bg</b>	494	498	487	483	473	475	476	483	482	486	487	486	485	486	492	
			<b>#11</b>	350,0	348,7	338,4	335,2	328,1	329,5	330,2	335,1	334,4	337,1	337,8	337,1	336,4	337,1	341,3	
GM0938	Meerssen	BG_0405	<b>bl%</b>	2,4	2,9	3,0	3,0	3,0	3,0	3,0	3,0	3,0	3,0	3,0	3,0	3,0	3,0	3,0	
			<b>#bg</b>	331	317	296	278	280	291	292	296	299	303	306	308	309	309	307	
			<b>#11</b>	8,0	9,3	8,9	8,5	8,6	8,9	8,9	9,0	9,1	9,3	9,4	9,4	9,4	9,4	9,4	
		BG_0412	<b>bl%</b>	1,6	1,8	1,9	1,9	1,9	1,9	1,9	1,9	1,9	1,9	1,9	1,9	1,9	1,9	1,9	
			<b>#bg</b>	1340	1327	1317	1291	1286	1281	1276	1266	1257	1254	1262	1276	1286	1296	1302	
			<b>#11</b>	22,0	25,0	25,6	25,3	25,3	25,2	25,1	24,9	24,7	24,6	24,8	25,1	25,3	25,5	25,6	
ZZ-BRT	Dynamische Buurten	BG_0405	<b>bl%</b>	0,9	0,9	0,9	0,9	0,9	0,9	0,9	0,9	0,9	0,9	0,9	0,9	0,9	0,9		
			<b>#bg</b>	326	319	307	311	305	297	306	309	312	317	320	323	324	325	324	
			<b>#11</b>	3,0	2,9	2,8	2,9	2,8	2,7	2,8	2,8	2,9	2,9	2,9	3,0	3,0	3,0	3,0	
		BG_0412	<b>bl%</b>	0,2	0,2	0,2	0,2	0,2	0,2	0,2	0,2	0,2	0,2	0,2	0,2	0,2	0,2		
			<b>#bg</b>	9931	9893	9809	9749	9694	9614	9548	9516	9481	9468	9493	9534	9584	9630		
			<b>#11</b>	24,0	23,9	23,7	23,6	23,5	23,3	23,1	23,0	22,9	22,9	23,0	23,1	23,2	23,3		
Subtotaal	BG_0405		106,0	110,7	110,2	112,4	112,4	109,1	108,0	109,0	109,1	109,8	111,6	111,4	112,4	113,1	114,7		
	BG_0412		453,0	457,9	449,8	449,1	443,4	443,7	444,2	448,4	446,8	448,4	449,7	448,9	448,6	449,6	454,1		
Opslag	BG_0405	%	0,00	3,00	3,00	3,00	3,00	3,00	3,00	3,00	3,00	3,00	3,00	3,00	3,00	3,00	3,00		
		<b>#11</b>	0,0	2,9	2,8	2,9	2,9	2,8	2,8	2,8	2,8	2,8	2,9	2,9	2,9	2,9	3,0		
	BG_0412	%	0,00	0,00	0,00	0,00	0,00	0,00	0,00	0,00	0,00	0,00	0,00	0,00	0,00	0,00	0,00		
		<b>#11</b>	0,0	0,0	0,0	0,0	0,0	0,0	0,0	0,0	0,0	0,0	0,0	0,0	0,0	0,0	0,0		
Totaal	BG_0405		106,0	113,6	113,0	115,3	115,3	111,9	110,8	111,8	111,9	112,6	114,5	114,3	115,3	116,0	117,7		
	BG_0412		453,0	457,9	449,8	449,1	443,4	443,7	444,2	448,4	446,8	448,4	449,7	448,9	448,6	449,6	454,1		
	(+opslag 0%)		453,0	457,0	449,0	449,0	443,0	443,0	444,0	448,0	446,0	448,0	449,0	448,0	448,0	449,0	454,0		



## Prognose - Lange Termijn - BO

Aannamecode: B02021 Afvlakkende belangstelling, laatste 3 jr

05KP Kindcentrum Mozaïek  
 Prestantstraat, 40  
 6217 XX Maastricht

Buurt	Generatiecode		2021	2022	2023	2024	2025	2026	2027	2028	2029	2030	2031	2032	2033	2034	2035	2036		
C	Belfort e.o.,	BG_0405	<b>bl%</b>	0,5	0,4	0,4	0,4	0,4	0,4	0,4	0,4	0,4	0,4	0,4	0,4	0,4	0,4	0,4	0,4	
			<b>#bg</b>	394	365	342	352	361	356	346	348	349	351	354	362	365	369	373	375	
			<b>#11</b>	2,0	1,8	1,6	1,7	1,7	1,7	1,7	1,7	1,7	1,7	1,7	1,7	1,7	1,8	1,8	1,8	
		BG_0412	<b>bl%</b>	0,7	0,7	0,7	0,7	0,7	0,7	0,7	0,7	0,7	0,7	0,7	0,7	0,7	0,7	0,7	0,7	0,7
				<b>#bg</b>	1501	1501	1464	1471	1471	1483	1493	1485	1471	1473	1486	1496	1502	1510	1522	1528
				<b>#11</b>	11,0	10,9	10,8	10,8	10,8	10,9	11,0	10,9	10,8	10,8	10,9	11,0	11,0	11,1	11,2	11,2
	D	Malberg, Malpertuis e.o.	BG_0405	<b>bl%</b>	9,8	9,3	9,2	9,2	9,2	9,2	9,2	9,2	9,2	9,2	9,2	9,2	9,2	9,2	9,2	9,2
				<b>#bg</b>	295	281	286	281	280	279	278	281	282	284	284	290	292	297	298	304
				<b>#11</b>	29,0	26,2	26,6	26,0	25,9	25,8	25,7	26,0	26,1	26,3	26,3	26,8	27,0	27,5	27,6	28,1
		BG_0412	<b>bl%</b>	10,7	11,0	11,0	11,1	11,1	11,1	11,1	11,1	11,1	11,1	11,1	11,1	11,1	11,1	11,1	11,1	11,1
				<b>#bg</b>	1229	1221	1230	1239	1237	1223	1235	1238	1244	1247	1247	1255	1254	1265	1278	1297
				<b>#11</b>	132,0	134,6	136,3	137,5	137,4	135,8	137,1	137,5	138,1	138,5	138,5	139,4	139,2	140,5	141,9	144,0
ZZ-BRT		Dynamische Buurten	BG_0412	<b>bl%</b>	0,4	0,4	0,4	0,4	0,4	0,4	0,4	0,4	0,4	0,4	0,4	0,4	0,4	0,4	0,4	
				<b>#bg</b>	852	845	833	821	801	804	806	811	807	817	816	822	822	828	830	
				<b>#11</b>	4,0	4,0	3,9	3,9	3,8	3,8	3,8	3,8	3,8	3,8	3,8	3,9	3,9	3,9	3,9	
<b>Subtotaal</b>	BG_0405		31,0	28,0	28,2	27,7	27,6	27,5	27,4	27,7	27,8	28,0	28,0	28,5	28,7	29,3	29,4	29,9		
	BG_0412		147,0	149,5	151,0	152,2	152,0	150,5	151,9	152,2	152,7	153,1	153,2	154,2	154,1	155,5	157,0	159,1		
<b>Opslag</b>	BG_0405	%	0,00	3,00	3,00	3,00	3,00	3,00	3,00	3,00	3,00	3,00	3,00	3,00	3,00	3,00	3,00	3,00		
		<b>#11</b>	0,0	0,9	0,9	0,9	0,9	0,9	0,9	0,9	0,9	0,9	0,9	0,9	0,9	0,9	0,9	0,9		
	BG_0412	%	1,00	0,00	0,00	0,00	0,00	0,00	0,00	0,00	0,00	0,00	0,00	0,00	0,00	0,00	0,00	0,00		
	<b>#11</b>	1,0	0,4	0,3	0,2	0,2	0,2	0,2	0,2	0,2	0,2	0,2	0,2	0,2	0,2	0,2	0,2			
<b>Totaal</b>	BG_0405		31,0	28,9	29,1	28,6	28,5	28,4	28,3	28,6	28,7	28,9	28,9	29,4	29,6	30,2	30,3	30,8		
	BG_0412		148,0	149,9	151,3	152,4	152,2	150,7	152,1	152,4	152,9	153,3	153,4	154,4	154,3	155,7	157,2	159,3		
	<b>(+opslag 0%)</b>		148,0	149,0	151,0	152,0	152,0	150,0	152,0	152,0	152,0	153,0	153,0	154,0	154,0	155,0	157,0	159,0		





## Prognose - Lange Termijn - BO

Aaancode: B02021 Afvlakkende belangstelling, laatste 3 jr

07CP Bernhard Lievegoed School  
Leuvenlaan, 35  
6229 GX Maastricht

Buurt	Generatiecode		2021	2022	2023	2024	2025	2026	2027	2028	2029	2030	2031	2032	2033	2034	2035	2036	
A	Binnenstad e.o.	BG_0405	<b>bl%</b>	3,2	2,5	2,5	2,5	2,5	2,5	2,5	2,5	2,5	2,5	2,5	2,5	2,5	2,5	2,5	
			<b>#bg</b>	156	146	144	148	151	152	162	162	166	168	169	174	175	177	178	179
			<b>#11</b>	5,0	3,7	3,6	3,7	3,8	3,8	4,1	4,1	4,2	4,2	4,3	4,4	4,4	4,5	4,5	4,5
		BG_0412	<b>bl%</b>	2,0	2,1	2,2	2,3	2,4	2,5	2,5	2,5	2,5	2,5	2,5	2,5	2,5	2,5	2,5	2,5
			<b>#bg</b>	633	660	656	655	662	670	677	683	694	700	711	717	725	733	735	745
			<b>#11</b>	13,0	14,1	14,6	15,2	16,0	16,8	16,9	17,1	17,4	17,5	17,8	17,9	18,1	18,3	18,4	18,6
B	Wyck, Heugemerveld	BG_0405	<b>bl%</b>	4,1	4,1	4,1	4,1	4,1	4,1	4,1	4,1	4,1	4,1	4,1	4,1	4,1	4,1	4,1	
			<b>#bg</b>	96	89	88	90	84	80	86	86	87	88	89	90	91	91	91	91
			<b>#11</b>	4,0	3,7	3,7	3,8	3,5	3,3	3,6	3,6	3,6	3,6	3,7	3,7	3,8	3,8	3,8	3,8
		BG_0412	<b>bl%</b>	3,3	3,4	3,5	3,6	3,7	3,8	3,8	3,8	3,8	3,8	3,8	3,8	3,8	3,8	3,8	3,8
			<b>#bg</b>	358	347	346	338	328	329	330	328	325	331	330	330	337	336	336	336
			<b>#11</b>	12,0	11,9	12,2	12,2	12,2	12,5	12,5	12,5	12,4	12,6	12,5	12,5	12,8	12,8	12,8	12,8
C	Belfort e.o.,	BG_0405	<b>bl%</b>	2,2	2,4	2,5	2,5	2,5	2,5	2,5	2,5	2,5	2,5	2,5	2,5	2,5	2,5	2,5	
			<b>#bg</b>	394	365	342	352	361	356	346	348	349	351	354	362	365	369	373	375
			<b>#11</b>	9,0	9,1	8,8	9,1	9,3	9,2	8,9	9,0	9,0	9,1	9,1	9,4	9,4	9,5	9,6	9,7
		BG_0412	<b>bl%</b>	1,1	1,2	1,3	1,4	1,5	1,6	1,6	1,6	1,6	1,6	1,6	1,6	1,6	1,6	1,6	1,6
			<b>#bg</b>	1501	1501	1464	1471	1471	1483	1493	1485	1471	1473	1486	1496	1502	1510	1522	1528
			<b>#11</b>	17,0	18,4	19,3	20,8	22,2	23,7	23,9	23,8	23,5	23,6	23,8	23,9	24,0	24,2	24,4	24,4
E	Scharn, Wittenvrouwenveld,	BG_0405	<b>bl%</b>	4,0	3,9	4,0	4,0	4,0	4,0	4,0	4,0	4,0	4,0	4,0	4,0	4,0	4,0	4,0	
			<b>#bg</b>	221	244	234	233	245	250	248	247	249	246	245	243	246	245	245	246
			<b>#11</b>	9,0	9,5	9,4	9,4	9,9	10,1	10,0	10,0	10,1	9,9	9,9	9,8	9,9	9,9	9,9	9,9
		BG_0412	<b>bl%</b>	2,6	2,6	2,6	2,7	2,7	2,8	2,8	2,8	2,8	2,8	2,8	2,8	2,8	2,8	2,8	2,8
			<b>#bg</b>	990	1028	1043	1072	1113	1128	1127	1133	1132	1123	1122	1118	1114	1114	1111	1115
			<b>#11</b>	26,0	27,4	28,1	29,3	30,8	31,6	31,6	31,7	31,7	31,4	31,4	31,3	31,2	31,2	31,1	31,2
G	Amby	BG_0405	<b>bl%</b>	3,0	3,0	3,0	3,0	3,0	3,0	3,0	3,0	3,0	3,0	3,0	3,0	3,0	3,0	3,0	
			<b>#bg</b>	97	102	107	112	109	105	104	105	105	106	108	108	109	110	112	112
			<b>#11</b>	3,0	3,2	3,3	3,5	3,4	3,2	3,2	3,2	3,2	3,3	3,3	3,3	3,4	3,4	3,5	3,5
		BG_0412	<b>bl%</b>	2,4	2,5	2,6	2,7	2,8	3,0	3,0	3,0	3,0	3,0	3,0	3,0	3,0	3,0	3,0	3,0
			<b>#bg</b>	494	498	487	483	473	475	476	483	482	486	487	486	485	486	492	494
			<b>#11</b>	12,0	12,7	12,9	13,4	13,7	14,3	14,3	14,5	14,5	14,6	14,6	14,6	14,6	14,6	14,8	14,8
GM0938	Meerssen	BG_0405	<b>bl%</b>	0,6	0,4	0,4	0,4	0,4	0,4	0,4	0,4	0,4	0,4	0,4	0,4	0,4	0,4	0,4	
			<b>#bg</b>	331	317	296	278	280	291	292	296	299	303	306	308	309	309	307	307
			<b>#11</b>	2,0	1,6	1,3	1,2	1,2	1,2	1,2	1,2	1,3	1,3	1,3	1,3	1,3	1,3	1,3	1,3
		BG_0412	<b>bl%</b>	1,0	1,0	1,0	1,0	1,0	1,0	1,0	1,0	1,0	1,0	1,0	1,0	1,0	1,0	1,0	1,0
			<b>#bg</b>	1340	1327	1317	1291	1286	1281	1276	1266	1257	1254	1262	1276	1286	1296	1302	1313
			<b>#11</b>	14,0	13,9	13,8	13,5	13,4	13,4	13,3	13,2	13,1	13,1	13,2	13,3	13,4	13,5	13,6	13,7
GM0994	Valkenburg aan de Geul	BG_0405	<b>bl%</b>	3,9	4,1	4,2	4,2	4,2	4,2	4,2	4,2	4,2	4,2	4,2	4,2	4,2	4,2	4,2	
			<b>#bg</b>	230	230	219	221	221	217	220	223	225	229	231	233	233	234	233	232
			<b>#11</b>	9,0	9,5	9,3	9,4	9,5	9,3	9,4	9,5	9,6	9,8	9,9	10,0	10,0	10,0	10,0	9,9
		BG_0412	<b>bl%</b>	2,7	2,8	2,8	2,8	2,8	2,8	2,8	2,8	2,8	2,8	2,8	2,8	2,8	2,8	2,8	2,8
			<b>#bg</b>	999	983	968	952	942	930	921	917	912	911	918	924	932	942	948	959
			<b>#11</b>	27,0	27,7	27,2	26,8	26,6	26,2	26,0	25,9	25,7	25,7	25,9	26,1	26,3	26,6	26,7	27,0



## Prognose - Lange Termijn - BO

Aannamecode: B02021 Afvlakkende belangstelling, laatste 3 jr

07CP Bernhard Lievegoed School  
Leuvenlaan, 35  
6229 GX Maastricht

Buurt	Generatiecode		2021	2022	2023	2024	2025	2026	2027	2028	2029	2030	2031	2032	2033	2034	2035	2036	
GM1903	Eijsden-Margraten	BG_0405	<b>bl%</b>	2,7	2,7	2,7	2,7	2,7	2,7	2,7	2,7	2,7	2,7	2,7	2,7	2,7	2,7	2,7	
			<b>#bg</b>	505	544	538	526	534	527	529	533	537	539	541	543	541	537	535	531
			<b>#11</b>	14,0	15,1	14,9	14,6	14,8	14,6	14,7	14,8	14,9	14,9	15,0	15,1	15,0	14,9	14,8	14,7
		BG_0412	<b>bl%</b>	1,9	2,0	2,1	2,2	2,3	2,5	2,5	2,5	2,5	2,5	2,5	2,5	2,5	2,5	2,5	2,5
			<b>#bg</b>	1953	2016	2034	2071	2098	2104	2106	2110	2112	2104	2112	2122	2126	2130	2133	2141
			<b>#11</b>	39,0	42,3	44,7	47,6	50,3	52,6	52,7	52,8	52,8	52,6	52,8	53,1	53,2	53,3	53,3	53,5
GM1954	Beekdaelen	BG_0405	<b>bl%</b>	0,5	0,4	0,4	0,4	0,4	0,4	0,4	0,4	0,4	0,4	0,4	0,4	0,4	0,4	0,4	
			<b>#bg</b>	599	599	592	597	611	597	602	607	615	621	625	628	629	629	625	623
			<b>#11</b>	3,0	2,6	2,5	2,5	2,5	2,5	2,5	2,5	2,5	2,6	2,6	2,6	2,6	2,6	2,6	2,6
		BG_0412	<b>bl%</b>	0,3	0,4	0,4	0,4	0,4	0,4	0,4	0,4	0,4	0,4	0,4	0,4	0,4	0,4	0,4	0,4
			<b>#bg</b>	2631	2636	2600	2606	2587	2570	2548	2530	2534	2535	2551	2565	2580	2598	2607	2624
			<b>#11</b>	10,0	11,5	12,0	12,1	12,1	12,0	11,9	11,8	11,8	11,8	11,9	12,0	12,0	12,1	12,1	12,2
H	Randwyck, Heugem	BG_0405	<b>bl%</b>	8,5	8,5	8,5	8,5	8,5	8,5	8,5	8,5	8,5	8,5	8,5	8,5	8,5	8,5	8,5	
			<b>#bg</b>	82	80	72	79	85	81	79	79	80	79	80	80	81	83	82	84
			<b>#11</b>	7,0	6,8	6,1	6,7	7,3	6,9	6,7	6,7	6,8	6,7	6,8	6,8	6,9	7,1	7,0	7,2
		BG_0412	<b>bl%</b>	6,5	6,6	6,7	6,8	6,9	7,0	7,0	7,0	7,0	7,0	7,0	7,0	7,0	7,0	7,0	7,0
			<b>#bg</b>	336	326	327	337	343	341	338	333	338	338	340	337	338	342	344	346
			<b>#11</b>	22,0	21,6	22,0	23,0	23,7	23,9	23,7	23,3	23,7	23,7	23,8	23,6	23,7	23,9	24,1	24,2
I	Heer, De Heeg, Vroendaal	BG_0405	<b>bl%</b>	4,0	3,3	3,2	3,2	3,2	3,2	3,2	3,2	3,2	3,2	3,2	3,2	3,2	3,2	3,2	
			<b>#bg</b>	221	216	200	204	212	206	203	202	202	204	205	206	206	206	207	207
			<b>#11</b>	9,0	7,3	6,5	6,5	6,8	6,6	6,5	6,5	6,5	6,5	6,6	6,6	6,6	6,6	6,6	6,6
		BG_0412	<b>bl%</b>	4,1	4,2	4,2	4,2	4,2	4,2	4,2	4,2	4,2	4,2	4,2	4,2	4,2	4,2	4,2	4,2
			<b>#bg</b>	978	960	931	922	924	905	898	890	887	890	891	893	893	897	899	901
			<b>#11</b>	41,0	40,4	39,8	39,5	39,6	38,8	38,5	38,1	38,0	38,1	38,2	38,2	38,2	38,4	38,5	38,6
ZZ-BRT	Dynamische Buurten	BG_0405	<b>bl%</b>	0,5	0,5	0,5	0,5	0,5	0,5	0,5	0,5	0,5	0,5	0,5	0,5	0,5	0,5	0,5	
			<b>#bg</b>	785	781	763	753	762	753	753	763	767	772	778	785	791	796	797	801
			<b>#11</b>	4,0	4,0	3,9	3,8	3,9	3,8	3,8	3,8	3,9	3,9	3,9	4,0	4,0	4,0	4,1	4,1
		BG_0412	<b>bl%</b>	0,3	0,3	0,3	0,3	0,3	0,3	0,3	0,3	0,3	0,3	0,3	0,3	0,3	0,3	0,3	
			<b>#bg</b>	3320	3308	3296	3303	3278	3242	3249	3251	3249	3244	3257	3274	3287	3310	3337	3372
			<b>#11</b>	13,0	13,0	12,9	12,9	12,8	12,7	12,7	12,7	12,7	12,7	12,8	12,8	12,9	13,0	13,1	13,2
<b>Subtotaal</b>	BG_0405		78,0	76,1	73,3	74,2	75,9	74,5	74,6	75,0	75,6	75,9	76,5	77,1	77,3	77,7	77,7	77,8	
	BG_0412		246,0	254,9	259,5	266,3	273,4	278,5	278,0	277,4	277,3	277,4	278,7	279,3	280,4	281,9	282,9	284,2	
<b>Opslag</b>	BG_0405	<b>%</b>	5,00	5,00	5,00	5,00	5,00	5,00	5,00	5,00	5,00	5,00	5,00	5,00	5,00	5,00	5,00	5,00	
		<b>#11</b>	3,9	4,0	4,0	4,0	4,1	4,0	4,0	4,1	4,1	4,1	4,1	4,1	4,2	4,2	4,2	4,2	
	BG_0412	<b>%</b>	6,00	5,00	4,00	4,00	4,00	4,00	4,00	4,00	4,00	4,00	4,00	4,00	4,00	4,00	4,00	4,00	4,00
		<b>#11</b>	13,9	11,5	11,4	11,5	11,8	12,0	12,0	11,9	11,9	11,9	12,0	12,0	12,1	12,1	12,2	12,2	
<b>Totaal</b>	BG_0405		81,9	80,1	77,3	78,2	80,0	78,5	78,6	79,1	79,7	80,0	80,6	81,3	81,5	81,9	81,9	82,0	
	BG_0412		259,9	266,4	270,9	277,8	285,2	290,5	290,0	289,3	289,2	289,3	290,7	291,3	292,5	294,0	295,1	296,4	
	<b>(+opslag 0%)</b>		259,0	266,0	270,0	277,0	285,0	290,0	290,0	290,0	289,0	289,0	290,0	291,0	292,0	294,0	295,0	296,0	

## Prognose - Lange Termijn - BO

Aaansluitcode: B02021 Afvlakkende belangstelling, laatste 3 jr

07WV Kindcentrum Samen Wyck  
Wijcker Grachtstraat, 4  
6221 CW Maastricht

Buurt	Generatiecode		2021	2022	2023	2024	2025	2026	2027	2028	2029	2030	2031	2032	2033	2034	2035	2036	
A	Binnenstad e.o.	BG_0405	<b>bl%</b>	1,9	1,9	1,9	1,9	1,9	1,9	1,9	1,9	1,9	1,9	1,9	1,9	1,9	1,9	1,9	
			<b>#bg</b>	156	146	144	148	151	152	162	162	166	168	169	174	175	177	178	179
			<b>#11</b>	3,0	2,8	2,8	2,8	2,9	2,9	3,1	3,1	3,2	3,2	3,2	3,3	3,4	3,4	3,4	3,4
		BG_0412	<b>bl%</b>	3,7	4,0	4,0	4,0	4,0	4,0	4,0	4,0	4,0	4,0	4,0	4,0	4,0	4,0	4,0	4,0
			<b>#bg</b>	633	660	656	655	662	670	677	683	694	700	711	717	725	733	735	745
			<b>#11</b>	24,0	26,4	26,6	26,7	27,0	27,3	27,6	27,8	28,3	28,5	29,0	29,2	29,6	29,9	30,0	30,4
B	Wyck, Heugemerveld	BG_0405	<b>bl%</b>	18,7	18,9	18,9	18,9	18,9	18,9	18,9	18,9	18,9	18,9	18,9	18,9	18,9	18,9	18,9	18,9
			<b>#bg</b>	96	89	88	90	84	80	86	86	87	88	89	90	91	91	91	91
			<b>#11</b>	18,0	16,8	16,7	17,1	15,9	15,2	16,3	16,3	16,5	16,7	16,9	17,1	17,2	17,2	17,2	17,2
		BG_0412	<b>bl%</b>	16,4	16,4	16,4	16,4	16,4	16,4	16,4	16,4	16,4	16,4	16,4	16,4	16,4	16,4	16,4	16,4
			<b>#bg</b>	358	347	346	338	328	329	330	328	325	331	330	330	337	336	336	336
			<b>#11</b>	59,0	57,2	57,0	55,7	54,1	54,2	54,4	54,1	53,6	54,5	54,4	54,4	55,5	55,4	55,4	55,4
C	Belfort e.o.,	BG_0405	<b>bl%</b>	0,2	0,2	0,2	0,2	0,2	0,2	0,2	0,2	0,2	0,2	0,2	0,2	0,2	0,2	0,2	
			<b>#bg</b>	394	365	342	352	361	356	346	348	349	351	354	362	365	369	373	375
			<b>#11</b>	1,0	0,9	0,8	0,8	0,9	0,9	0,8	0,8	0,8	0,8	0,9	0,9	0,9	0,9	0,9	0,9
		BG_0412	<b>bl%</b>	0,4	0,3	0,3	0,3	0,3	0,3	0,3	0,3	0,3	0,3	0,3	0,3	0,3	0,3	0,3	0,3
			<b>#bg</b>	1501	1501	1464	1471	1471	1483	1493	1485	1471	1473	1486	1496	1502	1510	1522	1528
			<b>#11</b>	6,0	5,2	5,0	4,9	4,9	5,0	5,0	5,0	4,9	4,9	5,0	5,0	5,0	5,1	5,1	5,1
D	Malberg, Malpertuis e.o.	BG_0405	<b>bl%</b>	0,6	0,6	0,5	0,5	0,5	0,5	0,5	0,5	0,5	0,5	0,5	0,5	0,5	0,5	0,5	
			<b>#bg</b>	295	281	286	281	280	279	278	281	282	284	284	290	292	297	298	304
			<b>#11</b>	2,0	1,9	1,7	1,6	1,6	1,6	1,6	1,6	1,6	1,6	1,6	1,6	1,7	1,7	1,7	1,8
		BG_0412	<b>bl%</b>	0,4	0,5	0,5	0,5	0,5	0,5	0,5	0,5	0,5	0,5	0,5	0,5	0,5	0,5	0,5	0,5
			<b>#bg</b>	1229	1221	1230	1239	1237	1223	1235	1238	1244	1247	1247	1255	1254	1265	1278	1297
			<b>#11</b>	6,0	6,2	6,3	6,4	6,4	6,3	6,4	6,4	6,4	6,4	6,4	6,5	6,5	6,5	6,6	6,7
E	Scharn, Wittenvrouwenveld,	BG_0405	<b>bl%</b>	1,8	1,2	0,7	0,6	0,6	0,6	0,6	0,6	0,6	0,6	0,6	0,6	0,6	0,6	0,6	
			<b>#bg</b>	221	244	234	233	245	250	248	247	249	246	245	243	246	245	245	246
			<b>#11</b>	4,0	3,2	1,7	1,6	1,6	1,6	1,6	1,6	1,6	1,6	1,6	1,6	1,6	1,6	1,6	1,6
		BG_0412	<b>bl%</b>	3,0	3,1	3,1	3,1	3,1	3,1	3,1	3,1	3,1	3,1	3,1	3,1	3,1	3,1	3,1	
			<b>#bg</b>	990	1028	1043	1072	1113	1128	1127	1133	1132	1122	1118	1114	1114	1111	1115	
			<b>#11</b>	30,0	32,5	32,9	33,9	35,2	35,7	35,7	35,8	35,8	35,5	35,5	35,4	35,2	35,2	35,2	
F	Itteren, Borgharen, Nazareth,	BG_0405	<b>bl%</b>	6,2	7,5	8,1	8,3	8,3	8,3	8,3	8,3	8,3	8,3	8,3	8,3	8,3	8,3	8,3	
			<b>#bg</b>	129	123	108	103	114	109	106	108	107	106	108	106	108	108	109	
			<b>#11</b>	8,0	9,3	8,8	8,6	9,5	9,1	8,8	9,0	8,9	8,8	9,0	8,8	9,0	9,0	9,1	
		BG_0412	<b>bl%</b>	2,6	2,8	2,8	2,8	2,8	2,8	2,8	2,8	2,8	2,8	2,8	2,8	2,8	2,8	2,8	
			<b>#bg</b>	489	494	486	492	483	472	473	469	463	454	457	453	454	454	456	
			<b>#11</b>	13,0	14,1	13,8	14,1	13,8	13,5	13,5	13,4	13,2	13,0	13,1	12,9	13,0	13,0		
GM0938	Meerssen	BG_0405	<b>bl%</b>	0,6	0,6	0,7	0,7	0,7	0,7	0,7	0,7	0,7	0,7	0,7	0,7	0,7	0,7		
			<b>#bg</b>	331	317	296	278	280	291	292	296	299	303	306	308	309	309		
			<b>#11</b>	2,0	2,1	2,1	2,0	2,0	2,1	2,1	2,1	2,2	2,2	2,2	2,2	2,2			
		BG_0412	<b>bl%</b>	0,3	0,4	0,4	0,4	0,4	0,4	0,4	0,4	0,4	0,4	0,4	0,4	0,4			
			<b>#bg</b>	1340	1327	1317	1291	1286	1281	1276	1266	1257	1254	1262	1276	1286			
			<b>#11</b>	5,0	5,5	5,6	5,5	5,5	5,5	5,5	5,4	5,4	5,4	5,4	5,5				

## Prognose - Lange Termijn - BO

Aaancode: B02021 Afvlakkende belangstelling, laatste 3 jr

07WV Kindcentrum Samen Wyck  
Wijcker Grachtstraat, 4  
6221 CW Maastricht

Buurt	Generatiecode		2021	2022	2023	2024	2025	2026	2027	2028	2029	2030	2031	2032	2033	2034	2035	2036	
ZZ-BRT	Dynamische Buurten	BG_0405	bl%	0,2	0,2	0,2	0,2	0,2	0,2	0,2	0,2	0,2	0,2	0,2	0,2	0,2	0,2	0,2	
			#bg	1986	2033	2013	1978	1970	1956	1961	1976	1994	2003	2017	2026	2030	2025	2016	2012
			#11	4,0	4,1	4,0	4,0	4,0	3,9	3,9	4,0	4,0	4,0	4,1	4,1	4,1	4,1	4,1	4,0
		BG_0412	bl%	0,0	0,0	0,0	0,0	0,0	0,0	0,0	0,0	0,0	0,0	0,0	0,0	0,0	0,0	0,0	0,0
			#bg	18454	18302	18098	17943	17819	17625	17467	17381	17342	17321	17393	17485	17595	17705	17792	17930
			#11	14,0	13,9	13,8	13,6	13,5	13,4	13,3	13,2	13,2	13,2	13,2	13,3	13,4	13,5	13,5	13,6
<b>Subtotaal</b>	BG_0405		42,0	41,1	38,6	38,5	38,4	37,3	38,2	38,5	38,8	38,9	39,5	39,7	40,1	40,1	40,2	40,1	
	BG_0412		157,0	161,0	161,0	160,8	160,4	160,9	161,4	161,1	160,8	161,4	162,0	162,2	163,7	164,2	164,4	165,1	
<b>Opslag</b>	Dynamische Buurten	BG_0405	%	5,00	5,00	5,00	5,00	5,00	5,00	5,00	5,00	5,00	5,00	5,00	5,00	5,00	5,00	5,00	
			#11	1,9	2,1	2,0	2,0	2,0	1,9	2,0	2,0	2,0	2,0	2,1	2,1	2,1	2,1	2,1	
		BG_0412	%	4,00	5,00	6,00	6,00	6,00	6,00	6,00	6,00	6,00	6,00	6,00	6,00	6,00	6,00	6,00	6,00
			#11	6,9	8,4	9,2	9,3	9,3	9,3	9,4	9,3	9,3	9,4	9,4	9,4	9,5	9,5	9,5	9,6
<b>Totaal</b>	BG_0405		43,9	43,2	40,6	40,5	40,4	39,2	40,2	40,5	40,8	40,9	41,6	41,8	42,2	42,2	42,3	42,2	
	BG_0412		163,9	169,4	170,2	170,1	169,7	170,2	170,8	170,4	170,1	170,8	171,4	171,6	173,2	173,7	173,9	174,7	
	(+opslag	0%)	163,0	169,0	170,0	170,0	169,0	170,0	170,0	170,0	170,0	170,0	171,0	171,0	173,0	173,0	173,0	174,0	

## Prognose - Lange Termijn - BO

Aaancode: B02021 Afvlakkende belangstelling, laatste 3 jr

0800 Kindcentrum St. Pieter  
Bergweg, 50  
6212 CX Maastricht

Buurt	Generatiecode		2021	2022	2023	2024	2025	2026	2027	2028	2029	2030	2031	2032	2033	2034	2035	2036	
A	Binnenstad e.o.	BG_0405	<b>bl%</b>	47,3	45,0	45,0	45,0	45,0	45,0	45,0	45,0	45,0	45,0	45,0	45,0	45,0	45,0	45,0	
			<b>#bg</b>	156	146	144	148	151	152	162	162	166	168	169	174	175	177	178	179
			<b>#ll</b>	73,8	65,7	64,8	66,6	68,0	68,4	72,9	72,9	74,7	75,6	76,1	78,3	78,8	79,7	80,1	80,6
		BG_0412	<b>bl%</b>	42,4	42,9	43,3	43,8	44,2	44,7	44,7	44,7	44,7	44,7	44,7	44,7	44,7	44,7	44,7	44,7
			<b>#bg</b>	633	660	656	655	662	670	677	683	694	700	711	717	725	733	735	745
			<b>#ll</b>	268,8	283,2	284,5	287,0	293,0	299,6	302,7	305,4	310,3	313,0	317,9	320,6	324,2	327,8	328,7	333,1
C	Belfort e.o.,	BG_0405	<b>bl%</b>	3,3	3,5	3,5	3,5	3,5	3,5	3,5	3,5	3,5	3,5	3,5	3,5	3,5	3,5	3,5	
			<b>#bg</b>	394	365	342	352	361	356	346	348	349	351	354	362	365	369	373	375
			<b>#ll</b>	13,2	12,8	12,0	12,4	12,7	12,6	12,2	12,3	12,3	12,4	12,5	12,8	12,9	13,0	13,2	13,2
		BG_0412	<b>bl%</b>	2,2	2,2	2,2	2,2	2,2	2,2	2,2	2,2	2,2	2,2	2,2	2,2	2,2	2,2	2,2	2,2
			<b>#bg</b>	1501	1501	1464	1471	1471	1483	1493	1485	1471	1473	1486	1496	1502	1510	1522	1528
			<b>#ll</b>	33,2	33,8	33,3	33,6	33,6	33,8	34,1	33,9	33,6	33,6	33,9	34,1	34,3	34,5	34,7	34,9
ZZ-BRT	Dynamische Buurten	BG_0405	<b>bl%</b>	0,8	0,8	0,8	0,8	0,8	0,8	0,8	0,8	0,8	0,8	0,8	0,8	0,8	0,8	0,8	
			<b>#bg</b>	612	614	608	604	609	609	612	614	618	618	618	623	629	633	634	641
			<b>#ll</b>	5,0	5,1	5,0	5,0	5,0	5,0	5,0	5,1	5,1	5,1	5,1	5,1	5,2	5,2	5,2	5,3
		BG_0412	<b>bl%</b>	0,2	0,2	0,2	0,2	0,2	0,2	0,2	0,2	0,2	0,2	0,2	0,2	0,2	0,2	0,2	0,2
			<b>#bg</b>	6359	6433	6456	6503	6545	6537	6547	6544	6533	6513	6530	6554	6571	6595	6616	6658
			<b>#ll</b>	18,1	18,3	18,3	18,5	18,6	18,6	18,6	18,6	18,6	18,5	18,5	18,6	18,7	18,7	18,8	18,9
<b>Subtotaal</b>	BG_0405		92,0	83,6	81,8	84,0	85,7	86,0	90,1	90,3	92,1	93,1	93,7	96,2	96,9	97,9	98,5	99,1	
	BG_0412		320,1	335,3	336,1	339,1	345,2	352,0	355,4	357,9	362,5	365,1	370,3	373,3	377,2	381,0	382,2	386,9	
<b>Opslag</b>	BG_0405	<b>%</b>	0,00	1,00	1,00	1,00	1,00	1,00	1,00	1,00	1,00	1,00	1,00	1,00	1,00	1,00	1,00	1,00	
		<b>#ll</b>	0,0	0,9	0,8	0,9	0,9	0,9	0,9	0,9	0,9	1,0	1,0	1,0	1,0	1,0	1,0	1,0	
	BG_0412	<b>%</b>	2,00	1,00	1,00	1,00	1,00	1,00	1,00	1,00	1,00	1,00	1,00	1,00	1,00	1,00	1,00	1,00	
		<b>#ll</b>	5,0	4,8	4,9	4,9	5,0	5,1	5,1	5,1	5,2	5,2	5,3	5,3	5,4	5,4	5,5	5,5	
<b>Totaal</b>	BG_0405		92,0	84,5	82,6	84,9	86,6	86,9	91,0	91,2	93,1	94,1	94,7	97,2	97,9	98,9	99,5	100,1	
	BG_0412		325,1	340,1	341,0	344,0	350,2	357,1	360,5	363,1	367,7	370,4	375,6	378,7	382,6	386,5	387,7	392,5	
	<b>(+opslag 0%)</b>		325,0	340,0	341,0	344,0	350,0	357,0	360,0	363,0	367,0	370,0	375,0	378,0	382,0	386,0	387,0	392,0	

## Prognose - Lange Termijn - BO

Aaancode: B02021 Afvlakkende belangstelling, laatste 3 jr

08UC Integraal Kindcentrum Dynamiek  
Goudenweg, 200  
6216 TT Maastricht

Buurt	Generatiecode		2021	2022	2023	2024	2025	2026	2027	2028	2029	2030	2031	2032	2033	2034	2035	2036	
C	Belfort e.o.,	BG_0405	<b>bl%</b>	13,7	14,2	14,5	14,6	14,6	14,6	14,6	14,6	14,6	14,6	14,6	14,6	14,6	14,6	14,6	14,6
			<b>#bg</b>	394	365	342	352	361	356	346	348	349	351	354	362	365	369	373	375
			<b>#11</b>	54,0	51,9	49,8	51,5	52,8	52,1	50,6	50,9	51,1	51,4	51,8	53,0	53,4	54,0	54,6	54,9
	BG_0412	<b>bl%</b>	12,1	12,5	12,6	12,7	12,7	12,7	12,7	12,7	12,7	12,7	12,7	12,7	12,7	12,7	12,7	12,7	12,7
			<b>#bg</b>	1501	1501	1464	1471	1471	1483	1493	1485	1471	1473	1486	1496	1502	1510	1522	1528
			<b>#11</b>	182,0	188,3	185,8	187,2	187,3	188,8	190,1	189,1	187,3	187,5	189,2	190,5	191,2	192,3	193,8	194,5
D	Malberg, Malpertuis e.o.	BG_0405	<b>bl%</b>	2,3	2,7	2,9	2,9	3,0	3,0	3,0	3,0	3,0	3,0	3,0	3,0	3,0	3,0	3,0	3,0
			<b>#bg</b>	295	281	286	281	280	279	278	281	282	284	284	290	292	297	298	304
			<b>#11</b>	7,0	7,8	8,5	8,4	8,4	8,4	8,4	8,4	8,5	8,5	8,5	8,7	8,8	8,9	9,0	9,1
	BG_0412	<b>bl%</b>	1,5	1,7	1,8	1,8	1,8	1,8	1,8	1,8	1,8	1,8	1,8	1,8	1,8	1,8	1,8	1,8	1,8
			<b>#bg</b>	1229	1221	1230	1239	1237	1223	1235	1238	1244	1247	1247	1255	1254	1265	1278	1297
			<b>#11</b>	19,0	21,0	22,4	22,8	22,8	22,6	22,8	22,9	23,0	23,0	23,0	23,2	23,2	23,4	23,6	24,0
ZZ-BRT	Dynamische Buurten	BG_0412	<b>bl%</b>	0,2	0,2	0,2	0,2	0,2	0,2	0,2	0,2	0,2	0,2	0,2	0,2	0,2	0,2	0,2	
			<b>#bg</b>	489	494	486	492	483	472	473	469	463	454	457	453	454	454	456	456
			<b>#11</b>	1,0	1,0	1,0	1,0	1,0	1,0	1,0	1,0	0,9	0,9	0,9	0,9	0,9	0,9	0,9	
<b>Subtotaal</b>	BG_0405		61,0	59,7	58,3	59,9	61,2	60,5	59,0	59,3	59,6	59,9	60,3	61,7	62,2	62,9	63,6	64,0	
	BG_0412		202,0	210,3	209,2	211,0	211,1	212,4	213,9	213,0	211,2	211,4	213,1	214,6	215,3	216,6	218,3	219,4	
<b>Opslag</b>	BG_0405	<b>%</b>	3,00	3,00	4,00	4,00	4,00	4,00	4,00	4,00	4,00	4,00	4,00	4,00	4,00	4,00	4,00	4,00	
		<b>#11</b>	2,0	2,0	2,1	2,1	2,2	2,2	2,1	2,1	2,1	2,1	2,1	2,2	2,2	2,2	2,3	2,3	
	BG_0412	<b>%</b>	4,00	4,00	4,00	4,00	4,00	4,00	4,00	4,00	4,00	4,00	4,00	4,00	4,00	4,00	4,00	4,00	
		<b>#11</b>	8,0	8,1	8,4	8,4	8,5	8,5	8,6	8,5	8,5	8,5	8,5	8,5	8,6	8,6	8,7	8,7	
<b>Totaal</b>	BG_0405		63,0	61,7	60,4	62,0	63,4	62,7	61,1	61,4	61,7	62,0	62,5	63,9	64,4	65,2	65,9	66,3	
	BG_0412		210,0	218,4	217,6	219,4	219,6	220,9	222,5	221,5	219,7	219,9	221,6	223,2	223,9	225,3	227,0	228,2	
	<b>(+opslag 0%)</b>		210,0	218,0	217,0	219,0	219,0	220,0	222,0	221,0	219,0	219,0	221,0	223,0	223,0	225,0	227,0	228,0	

## Prognose - Lange Termijn - BO

Aannamecode: B02021 Afvlakkende belangstelling, laatste 3 jr

**09SF** IKC ZIEZO!  
Stellendaal, 15  
6228 GC Maastricht

Buurt	Generatiecode		2021	2022	2023	2024	2025	2026	2027	2028	2029	2030	2031	2032	2033	2034	2035	2036		
I	Heer, De Heeg, Vroendaal	BG_0405	<b>bl%</b>	26,2	26,2	26,2	26,2	26,2	26,2	26,2	26,2	26,2	26,2	26,2	26,2	26,2	26,2	26,2		
			<b>#bg</b>	221	216	200	204	212	206	203	202	202	204	205	206	206	206	206	207	
			<b>#ll</b>	58,1	56,7	52,5	53,6	55,7	54,1	53,3	53,1	53,1	53,6	53,9	54,1	54,1	54,1	54,4	54,4	
		BG_0412	<b>bl%</b>	27,6	27,6	27,6	27,6	27,6	27,6	27,6	27,6	27,6	27,6	27,6	27,6	27,6	27,6	27,6	27,6	
			<b>#bg</b>	978	960	931	922	924	905	898	890	887	890	891	893	893	897	899	901	
			<b>#ll</b>	270,2	265,2	257,2	254,7	255,3	250,1	248,1	245,9	245,1	245,9	246,2	246,7	246,7	247,8	248,4	248,9	
	ZZ-BRT	Dynamische Buurten	BG_0405	<b>bl%</b>	0,7	0,7	0,7	0,7	0,7	0,7	0,7	0,7	0,7	0,7	0,7	0,7	0,7	0,7	0,7	
				<b>#bg</b>	808	868	844	838	864	858	856	859	866	864	866	866	868	865	862	861
				<b>#ll</b>	5,9	6,4	6,2	6,2	6,3	6,3	6,3	6,3	6,4	6,3	6,4	6,4	6,4	6,3	6,3	6,3
		BG_0412	<b>bl%</b>	0,4	0,4	0,4	0,4	0,4	0,4	0,4	0,4	0,4	0,4	0,4	0,4	0,4	0,4	0,4	0,4	
			<b>#bg</b>	8460	8520	8472	8507	8537	8543	8540	8524	8492	8474	8514	8542	8574	8610	8644	8688	
			<b>#ll</b>	36,8	37,1	36,9	37,0	37,1	37,2	37,1	37,1	36,9	36,9	37,0	37,2	37,3	37,5	37,6	37,8	
<b>Subtotaal</b>	BG_0405		64,0	63,1	58,7	59,8	62,0	60,4	59,6	59,4	59,5	59,9	60,3	60,5	60,5	60,4	60,7	60,7		
	BG_0412		307,0	302,3	294,1	291,7	292,4	287,3	285,2	283,0	282,0	282,8	283,2	283,9	284,0	285,3	286,0	286,7		
<b>Opslag</b>	BG_0405	<b>%</b>	0,00	0,00	0,00	0,00	0,00	0,00	0,00	0,00	0,00	0,00	0,00	0,00	0,00	0,00	0,00	0,00		
		<b>#ll</b>	0,0	0,0	0,0	0,0	0,0	0,0	0,0	0,0	0,0	0,0	0,0	0,0	0,0	0,0	0,0	0,0		
	BG_0412	<b>%</b>	1,00	1,00	1,00	1,00	1,00	1,00	1,00	1,00	1,00	1,00	1,00	1,00	1,00	1,00	1,00	1,00		
		<b>#ll</b>	1,9	1,9	1,9	1,8	1,9	1,8	1,8	1,8	1,8	1,8	1,8	1,8	1,8	1,8	1,8	1,8		
<b>Totaal</b>	BG_0405		64,0	63,1	58,7	59,8	62,0	60,4	59,6	59,4	59,5	59,9	60,3	60,5	60,5	60,4	60,7	60,7		
	BG_0412		308,9	304,2	296,0	293,5	294,3	289,1	287,0	284,8	283,8	284,6	285,0	285,7	285,8	287,1	287,8	288,5		
	<b>(+opslag 0%)</b>		308,0	304,0	296,0	293,0	294,0	289,0	287,0	284,0	283,0	284,0	285,0	285,0	285,0	287,0	287,0	288,0		

## Prognose - Lange Termijn - BO

Aaancode: B02021 Afvlakkende belangstelling, laatste 3 jr

10FZ00 Kindcentrum De Vlinderboom  
Kelvinstraat, 3  
6227 VA Maastricht

Buurt	Generatiecode		2021	2022	2023	2024	2025	2026	2027	2028	2029	2030	2031	2032	2033	2034	2035	2036	
A	Binnenstad e.o.	BG_0405	<b>bl%</b>	3,2	2,5	2,5	2,5	2,5	2,5	2,5	2,5	2,5	2,5	2,5	2,5	2,5	2,5	2,5	
			<b>#bg</b>	156	146	144	148	151	152	162	162	166	168	169	174	175	177	178	179
			<b>#11</b>	5,1	3,7	3,6	3,7	3,8	3,8	4,1	4,1	4,2	4,2	4,2	4,4	4,4	4,4	4,5	4,5
		BG_0412	<b>bl%</b>	3,3	3,2	3,2	3,2	3,2	3,2	3,2	3,2	3,2	3,2	3,2	3,2	3,2	3,2	3,2	3,2
		<b>#bg</b>	633	660	656	655	662	670	677	683	694	700	711	717	725	733	735	745	
		<b>#11</b>	21,1	21,2	21,1	21,0	21,2	21,5	21,7	21,9	22,2	22,4	22,8	23,0	23,2	23,5	23,5	23,9	
	B	Wyck, Heugemerveld	BG_0405	<b>bl%</b>	14,5	15,8	15,4	15,5	15,4	15,5	15,5	15,5	15,5	15,5	15,5	15,5	15,5	15,5	15,5
				<b>#bg</b>	96	89	88	90	84	80	86	86	87	88	89	90	91	91	91
				<b>#11</b>	14,0	14,1	13,6	14,0	13,0	12,4	13,3	13,3	13,5	13,6	13,8	14,0	14,1	14,1	14,1
		BG_0412	<b>bl%</b>	8,3	9,1	9,9	10,7	11,4	11,4	11,4	11,4	11,4	11,4	11,4	11,4	11,4	11,4	11,4	
		<b>#bg</b>	358	347	346	338	328	329	330	328	325	331	330	330	337	336	336		
		<b>#11</b>	30,0	31,8	34,4	36,2	37,7	37,8	37,9	37,7	37,4	38,0	37,9	37,9	38,7	38,6	38,6		
E		Scharn, Wittenrouwenveld,	BG_0405	<b>bl%</b>	10,0	9,5	9,1	9,0	9,0	9,0	9,0	9,0	9,0	9,0	9,0	9,0	9,0	9,0	9,0
				<b>#bg</b>	221	244	234	233	245	250	248	247	249	246	245	243	246	245	245
				<b>#11</b>	22,1	23,4	21,3	21,1	22,1	22,6	22,4	22,3	22,5	22,2	22,1	22,0	22,2	22,1	22,1
		BG_0412	<b>bl%</b>	9,1	9,3	9,3	9,3	9,3	9,3	9,3	9,3	9,3	9,3	9,3	9,3	9,3	9,3		
		<b>#bg</b>	990	1028	1043	1072	1113	1128	1127	1133	1132	1123	1122	1118	1114	1114	1111		
		<b>#11</b>	90,3	96,2	97,4	100,2	104,0	105,4	105,3	105,9	105,8	105,0	104,9	104,5	104,1	104,1	103,8		
	G	Amby	BG_0405	<b>bl%</b>	7,2	7,4	8,0	8,0	8,1	8,1	8,1	8,1	8,1	8,1	8,1	8,1	8,1	8,1	
				<b>#bg</b>	97	102	107	112	109	105	104	105	105	106	108	108	109	110	
				<b>#11</b>	7,0	7,6	8,6	9,1	8,8	8,5	8,4	8,5	8,5	8,6	8,8	8,8	8,8	8,9	
		BG_0412	<b>bl%</b>	7,0	7,1	7,4	7,4	7,4	7,4	7,4	7,4	7,4	7,4	7,4	7,4	7,4	7,4		
		<b>#bg</b>	494	498	487	483	473	475	476	483	482	486	487	486	485	486			
		<b>#11</b>	35,1	35,8	36,0	35,8	35,1	35,3	35,4	35,9	35,8	36,1	36,2	36,1	36,0	36,1			
GM1903		Eijsden-Margraten	BG_0405	<b>bl%</b>	0,2	0,0	0,0	0,0	0,0	0,0	0,0	0,0	0,0	0,0	0,0	0,0	0,0		
				<b>#bg</b>	505	544	538	526	534	527	529	533	537	539	541	543	541		
				<b>#11</b>	1,0	0,5	0,2	0,1	0,1	0,1	0,1	0,1	0,1	0,1	0,1	0,1	0,1		
		BG_0412	<b>bl%</b>	1,2	1,3	1,3	1,3	1,3	1,3	1,3	1,3	1,3	1,3	1,3	1,3				
		<b>#bg</b>	1953	2016	2034	2071	2098	2104	2106	2110	2112	2104	2112	2122	2126				
		<b>#11</b>	24,1	26,2	26,8	27,4	27,8	27,9	27,9	27,9	28,0	27,9	28,0	28,1	28,1				
	I	Heer, De Heeg, Vroendaal	BG_0405	<b>bl%</b>	35,1	34,6	34,6	34,6	34,6	34,6	34,6	34,6	34,6	34,6	34,6	34,6			
				<b>#bg</b>	221	216	200	204	212	206	203	202	202	204	205	206			
				<b>#11</b>	77,7	74,8	69,4	70,7	73,5	71,4	70,4	70,0	70,0	70,7	71,1	71,4			
		BG_0412	<b>bl%</b>	33,4	33,7	33,8	33,8	33,8	33,8	33,8	33,8	33,8	33,8	33,8	33,8				
		<b>#bg</b>	978	960	931	922	924	905	898	890	887	890	891	893					
		<b>#11</b>	327,2	324,2	314,7	311,9	312,6	306,2	303,8	301,1	300,1	301,1	301,4	302,1					
ZZ-BRT		Dynamische Buurten	BG_0405	<b>bl%</b>	0,6	0,6	0,6	0,6	0,6	0,6	0,6	0,6	0,6	0,6	0,6				
				<b>#bg</b>	2179	2103	2032	2030	2035	2019	2006	2025	2038	2050	2065				
				<b>#11</b>	14,0	13,5	13,0	13,0	13,0	12,9	12,9	13,0	13,1	13,1	13,2				
		BG_0412	<b>bl%</b>	0,2	0,2	0,2	0,2	0,2	0,2	0,2	0,2	0,2	0,2						
		<b>#bg</b>	26754	26499	26180	25943	25705	25444	25240	25096	25015	24979	25082						
		<b>#11</b>	60,2	59,6	58,9	58,4	57,8	57,2	56,8	56,5	56,3	56,2	56,4						

Prognose - Lange Termijn - BO
-------------------------------

<b>Subtotaal</b>	BG_0405		140,9	137,6	129,7	131,7	134,3	131,7	131,6	131,3	131,9	132,5	133,3	134,1	134,4	134,5	135,2	135,3
	BG_0412		588,0	595,0	589,3	590,9	596,2	591,3	588,8	586,9	585,6	586,7	587,6	588,4	589,3	591,5	592,5	594,7
<b>Opslag</b>	BG_0405	%	11,00	12,00	13,00	13,00	13,00	13,00	13,00	13,00	13,00	13,00	13,00	13,00	13,00	13,00	13,00	13,00
		#11	15,0	17,1	17,1	17,6	17,9	17,6	17,6	17,5	17,6	17,7	17,8	17,9	18,0	18,0	18,1	18,1
	BG_0412	%	10,00	10,00	10,00	10,00	10,00	10,00	10,00	10,00	10,00	10,00	10,00	10,00	10,00	10,00	10,00	10,00
		#11	59,1	58,5	57,5	57,5	58,0	57,5	57,3	57,1	57,0	57,1	57,2	57,3	57,3	57,6	57,7	57,9
<b>Totaal</b>	BG_0405		155,9	154,7	146,8	149,3	152,2	149,3	149,2	148,8	149,5	150,2	151,1	152,0	152,4	152,5	153,3	153,4
	BG_0412		647,1	653,5	646,8	648,4	654,2	648,8	646,1	644,0	642,6	643,8	644,8	645,7	646,6	649,1	650,2	652,6
	<b>(+opslag 0%)</b>		647,0	653,0	646,0	648,0	654,0	648,0	646,0	644,0	642,0	643,0	644,0	645,0	646,0	649,0	650,0	652,0





## Prognose - Lange Termijn - BO

Aannamecode: B02021 Afvlakkende belangstelling, laatste 3 jr

15BR00 Basisschool Emile Wesly  
Beeldsnijdersdreef, 201  
6216 EA Maastricht

Buurt	Generatiecode		2021	2022	2023	2024	2025	2026	2027	2028	2029	2030	2031	2032	2033	2034	2035	2036	
C	Belfort e.o.,	BG_0405	<b>bl%</b>	2,3	2,0	1,7	1,6	1,6	1,6	1,6	1,6	1,6	1,6	1,6	1,6	1,6	1,6	1,6	1,6
			<b>#bg</b>	394	365	342	352	361	356	346	348	349	351	354	362	365	369	373	375
			<b>#11</b>	9,2	7,4	5,9	5,9	6,0	5,9	5,8	5,8	5,8	5,8	5,9	5,9	6,0	6,1	6,2	6,2
	BG_0412	<b>bl%</b>	3,5	3,5	3,4	3,4	3,4	3,4	3,4	3,4	3,4	3,4	3,4	3,4	3,4	3,4	3,4	3,4	3,4
		<b>#bg</b>	1501	1501	1464	1471	1471	1483	1493	1485	1471	1473	1486	1496	1502	1510	1522	1528	
		<b>#11</b>	53,2	53,7	51,2	51,4	51,3	51,8	52,1	51,8	51,3	51,4	51,9	52,2	52,4	52,7	53,1	53,3	
D	Malberg, Malpertuis e.o.	BG_0405	<b>bl%</b>	0,0	0,6	0,6	0,6	0,6	0,6	0,6	0,6	0,6	0,6	0,6	0,6	0,6	0,6	0,6	0,6
			<b>#bg</b>	0	281	286	281	280	279	278	281	282	284	284	290	292	297	298	304
			<b>#11</b>	0,0	2,0	2,0	2,0	1,9	1,9	1,9	2,0	2,0	2,0	2,0	2,0	2,1	2,1	2,1	
	BG_0412	<b>bl%</b>	0,2	0,2	0,2	0,2	0,2	0,2	0,2	0,2	0,2	0,2	0,2	0,2	0,2	0,2	0,2	0,2	
		<b>#bg</b>	1229	1221	1230	1239	1237	1223	1235	1238	1244	1247	1247	1255	1254	1265	1278	1297	
		<b>#11</b>	3,0	3,2	3,3	3,3	3,3	3,3	3,3	3,3	3,3	3,4	3,4	3,4	3,4	3,4	3,5	3,5	
ZZ-BRT	Dynamische Buurten	BG_0412	<b>bl%</b>	0,1	0,1	0,1	0,1	0,1	0,1	0,1	0,1	0,1	0,1	0,1	0,1	0,1	0,1	0,1	
			<b>#bg</b>	1467	1454	1417	1414	1407	1377	1371	1359	1350	1344	1348	1346	1347	1351	1355	1357
			<b>#11</b>	2,0	2,0	1,9	1,9	1,9	1,9	1,9	1,8	1,8	1,8	1,8	1,8	1,8	1,8	1,8	
<b>Subtotaal</b>	BG_0405		9,2	9,4	7,9	7,9	7,9	7,8	7,7	7,8	7,8	7,9	7,9	8,0	8,1	8,3	8,3	8,4	
	BG_0412		58,2	58,9	56,4	56,6	56,5	57,0	57,3	56,9	56,5	56,6	57,1	57,4	57,6	57,9	58,4	58,6	
<b>Opslag</b>	BG_0405	%	9,00	9,00	9,00	9,00	9,00	9,00	9,00	9,00	9,00	9,00	9,00	9,00	9,00	9,00	9,00	9,00	
		<b>#11</b>	0,8	0,8	0,6	0,6	0,6	0,6	0,6	0,6	0,6	0,6	0,6	0,6	0,7	0,7	0,7		
	BG_0412	%	1,00	1,00	1,00	1,00	1,00	1,00	1,00	1,00	1,00	1,00	1,00	1,00	1,00	1,00	1,00	1,00	
		<b>#11</b>	0,8	0,8	0,7	0,7	0,7	0,7	0,7	0,7	0,7	0,7	0,7	0,7	0,7	0,7	0,8		
<b>Totaal</b>	BG_0405		10,0	10,2	8,5	8,5	8,5	8,4	8,3	8,4	8,4	8,5	8,5	8,6	8,8	9,0	9,0	9,1	
	BG_0412		59,0	59,7	57,1	57,3	57,2	57,7	58,0	57,6	57,2	57,3	57,8	58,1	58,3	58,6	59,2	59,4	
	<b>(+opslag 0%)</b>		59,0	59,0	57,0	57,0	57,0	57,0	57,0	58,0	57,0	57,0	57,0	57,0	58,0	58,0	58,0	59,0	

## Prognose - Lange Termijn - BO

Aaancode: BO2021 Afvlakkende belangstelling, laatste 3 jr

15BR01 Kindcentrum Heer  
Ridder van Heerstraat, 10  
6227 RS Maastricht

Buurt	Generatiecode		2021	2022	2023	2024	2025	2026	2027	2028	2029	2030	2031	2032	2033	2034	2035	2036		
A	Binnenstad e.o.	BG_0405	<b>bl%</b>	0,0	0,0	0,0	0,0	0,0	0,0	0,0	0,0	0,0	0,0	0,0	0,0	0,0	0,0	0,0		
			<b>#bg</b>	0	146	144	148	151	152	162	162	166	168	169	174	175	177	178	179	
			<b>#ll</b>	0,0	0,0	0,0	0,0	0,0	0,0	0,0	0,0	0,0	0,0	0,0	0,0	0,0	0,0	0,0	0,0	
		BG_0412	<b>bl%</b>	0,7	0,7	0,7	0,7	0,7	0,7	0,7	0,7	0,7	0,7	0,7	0,7	0,7	0,7	0,7	0,7	
			<b>#bg</b>	633	660	656	655	662	670	677	683	694	700	711	717	725	733	735	745	
			<b>#ll</b>	5,0	5,1	5,0	5,0	5,1	5,1	5,2	5,2	5,3	5,4	5,4	5,5	5,5	5,6	5,6	5,7	
	B	Wyck, Heugemerveld	BG_0405	<b>bl%</b>	2,0	2,3	2,2	2,2	2,2	2,2	2,2	2,2	2,2	2,2	2,2	2,2	2,2	2,2	2,2	2,2
				<b>#bg</b>	96	89	88	90	84	80	86	86	87	88	89	90	91	91	91	91
				<b>#ll</b>	2,0	2,0	2,0	2,1	1,9	1,8	2,0	2,0	2,0	2,0	2,0	2,1	2,1	2,1	2,1	2,1
		BG_0412	<b>bl%</b>	1,1	1,3	1,3	1,3	1,3	1,3	1,3	1,3	1,3	1,3	1,3	1,3	1,3	1,3	1,3	1,3	
			<b>#bg</b>	358	347	346	338	328	329	330	328	325	331	330	330	337	336	336	336	
			<b>#ll</b>	4,0	4,6	4,7	4,7	4,5	4,6	4,6	4,6	4,5	4,5	4,6	4,6	4,6	4,7	4,7	4,7	
E		Scharn, Wittenrouwenveld,	BG_0405	<b>bl%</b>	0,9	1,0	1,0	1,1	1,1	1,1	1,1	1,1	1,1	1,1	1,1	1,1	1,1	1,1	1,1	1,1
				<b>#bg</b>	221	244	234	233	245	250	248	247	249	246	245	243	246	245	245	245
				<b>#ll</b>	2,0	2,5	2,6	2,6	2,7	2,8	2,7	2,7	2,8	2,7	2,7	2,7	2,7	2,7	2,7	2,7
		BG_0412	<b>bl%</b>	0,6	0,5	0,5	0,5	0,5	0,5	0,5	0,5	0,5	0,5	0,5	0,5	0,5	0,5	0,5	0,5	
			<b>#bg</b>	990	1028	1043	1072	1113	1128	1127	1133	1132	1123	1122	1118	1114	1114	1111	1115	
			<b>#ll</b>	6,0	6,1	5,9	6,0	6,2	6,3	6,3	6,3	6,3	6,3	6,3	6,3	6,2	6,2	6,2	6,2	
	GM0938	Meerssen	BG_0412	<b>bl%</b>	0,3	0,3	0,3	0,3	0,3	0,3	0,3	0,3	0,3	0,3	0,3	0,3	0,3	0,3	0,3	
				<b>#bg</b>	1340	1327	1317	1291	1286	1281	1276	1266	1257	1254	1262	1276	1286	1296	1302	1313
				<b>#ll</b>	5,0	5,0	4,9	4,8	4,8	4,8	4,8	4,7	4,7	4,7	4,7	4,8	4,8	4,8	4,9	4,9
H	Randwyck, Heugem	BG_0405	<b>bl%</b>	3,6	4,2	4,6	4,6	4,7	4,7	4,7	4,7	4,7	4,7	4,7	4,7	4,7	4,7	4,7	4,7	
			<b>#bg</b>	82	80	72	79	85	81	79	79	80	79	80	80	81	83	82	84	
			<b>#ll</b>	3,0	3,4	3,3	3,7	4,0	3,8	3,7	3,7	3,8	3,7	3,8	3,8	3,8	3,8	3,9	3,9	4,0
		BG_0412	<b>bl%</b>	1,4	1,7	1,8	1,8	1,8	1,8	1,8	1,8	1,8	1,8	1,8	1,8	1,8	1,8	1,8	1,8	
			<b>#bg</b>	336	326	327	337	343	341	338	333	338	340	337	338	342	344	344	346	
			<b>#ll</b>	5,0	5,6	6,0	6,2	6,4	6,3	6,3	6,2	6,3	6,3	6,3	6,2	6,3	6,3	6,4	6,4	
	I	Heer, De Heeg, Vroendaal	BG_0405	<b>bl%</b>	5,4	5,6	5,4	5,4	5,4	5,4	5,4	5,4	5,4	5,4	5,4	5,4	5,4	5,4	5,4	5,4
				<b>#bg</b>	221	216	200	204	212	206	203	202	202	204	205	206	206	206	207	207
				<b>#ll</b>	12,0	12,3	10,9	11,2	11,6	11,3	11,1	11,0	11,0	11,2	11,2	11,3	11,3	11,3	11,3	11,3
		BG_0412	<b>bl%</b>	5,1	5,3	5,3	5,3	5,3	5,3	5,3	5,3	5,3	5,3	5,3	5,3	5,3	5,3	5,3	5,3	
			<b>#bg</b>	978	960	931	922	924	905	898	890	887	890	891	893	893	897	899	901	
			<b>#ll</b>	50,0	51,4	49,9	49,6	49,7	48,7	48,3	47,9	47,7	47,9	47,9	48,0	48,0	48,2	48,3	48,5	
ZZ-BRT		Dynamische Buurten	BG_0405	<b>bl%</b>	0,1	0,1	0,1	0,1	0,1	0,1	0,1	0,1	0,1	0,1	0,1	0,1	0,1	0,1	0,1	
				<b>#bg</b>	1890	1876	1852	1837	1821	1809	1803	1817	1831	1842	1858	1873	1882	1884	1884	1884
				<b>#ll</b>	3,0	3,0	2,9	2,9	2,9	2,9	2,9	2,9	2,9	2,9	3,0	3,0	3,0	3,0	3,0	3,0
		BG_0412	<b>bl%</b>	0,0	0,0	0,0	0,0	0,0	0,0	0,0	0,0	0,0	0,0	0,0	0,0	0,0	0,0	0,0		
			<b>#bg</b>	10654	10667	10551	10501	10436	10356	10287	10238	10191	10161	10199	10242	10291	10339	10391	10454	
			<b>#ll</b>	10,0	10,0	9,9	9,9	9,8	9,7	9,7	9,6	9,6	9,6	9,6	9,6	9,7	9,7	9,8	9,8	

Prognose - Lange Termijn - BO
-------------------------------

<b>Subtotaal</b>	BG_0405		22,0	23,2	21,7	22,5	23,1	22,6	22,4	22,3	22,5	22,5	22,7	22,9	22,9	23,0	23,0	23,1
	BG_0412		85,0	87,8	86,3	86,2	86,5	85,5	85,2	84,4	84,4	84,8	84,8	85,0	85,2	85,5	85,9	86,2
<b>Opslag</b>	BG_0405	%	0,00	11,00	11,00	11,00	11,00	11,00	11,00	11,00	11,00	11,00	11,00	11,00	11,00	11,00	11,00	11,00
		#11	0,0	2,5	2,4	2,5	2,5	2,5	2,4	2,4	2,5	2,5	2,5	2,5	2,5	2,5	2,5	2,5
	BG_0412	%	0,00	11,00	11,00	11,00	11,00	11,00	11,00	11,00	11,00	11,00	11,00	11,00	11,00	11,00	11,00	11,00
		#11	0,0	9,3	9,2	9,1	9,2	9,1	9,0	9,0	9,0	9,0	9,0	9,0	9,0	9,0	9,1	9,1
<b>Totaal</b>	BG_0405		22,0	25,7	24,1	25,0	25,6	25,1	24,8	24,7	25,0	25,0	25,2	25,4	25,4	25,5	25,5	25,6
	BG_0412		85,0	97,1	95,5	95,3	95,7	94,6	94,2	93,4	93,4	93,8	93,8	94,0	94,2	94,6	95,0	95,3
	<b>(+opslag 0%)</b>		85,0	97,0	95,0	95,0	95,0	94,0	94,0	93,0	93,0	93,0	93,0	94,0	94,0	94,0	95,0	95,0

## Prognose - Lange Termijn - BO

Aaancode: B02021 Afvlakkende belangstelling, laatste 3 jr

15FK Kindcentrum Aloysius  
Brusselsestraat, 46  
6211 PG Maastricht

Buurt	Generatiecode		2021	2022	2023	2024	2025	2026	2027	2028	2029	2030	2031	2032	2033	2034	2035	2036		
A	Binnenstad e.o.	BG_0405	<b>bl%</b>	9,6	8,6	8,6	8,6	8,6	8,6	8,6	8,6	8,6	8,6	8,6	8,6	8,6	8,6	8,6		
			<b>#bg</b>	156	146	144	148	151	152	162	162	166	168	169	174	175	177	178	179	
			<b>#11</b>	15,0	12,6	12,4	12,8	13,0	13,1	14,0	14,0	14,3	14,5	14,6	15,0	15,1	15,2	15,3	15,4	
		BG_0412	<b>bl%</b>	6,6	6,2	6,2	6,2	6,2	6,2	6,2	6,2	6,2	6,2	6,2	6,2	6,2	6,2	6,2	6,2	
			<b>#bg</b>	633	660	656	655	662	670	677	683	694	700	711	717	725	733	735	745	
			<b>#11</b>	42,0	41,3	41,2	41,0	41,5	42,0	42,4	42,8	43,5	43,8	44,5	44,9	45,4	45,9	46,0	46,7	
	B	Wyck, Heugemerveld	BG_0405	<b>bl%</b>	2,0	2,3	2,4	2,4	2,4	2,4	2,4	2,4	2,4	2,4	2,4	2,4	2,4	2,4	2,4	
				<b>#bg</b>	96	89	88	90	84	80	86	86	87	88	89	90	91	91	91	91
				<b>#11</b>	2,0	2,0	2,1	2,2	2,1	2,0	2,1	2,1	2,1	2,2	2,2	2,2	2,2	2,2	2,2	2,2
		BG_0412	<b>bl%</b>	3,6	3,7	3,7	3,7	3,7	3,7	3,7	3,7	3,7	3,7	3,7	3,7	3,7	3,7	3,7	3,7	
			<b>#bg</b>	358	347	346	338	328	329	330	328	325	331	330	330	337	336	336	336	
			<b>#11</b>	13,0	13,2	12,8	12,5	12,2	12,2	12,2	12,2	12,0	12,3	12,2	12,2	12,5	12,5	12,5	12,5	
C		Belfort e.o.,	BG_0405	<b>bl%</b>	5,5	6,1	6,2	6,2	6,2	6,2	6,2	6,2	6,2	6,2	6,2	6,2	6,2	6,2	6,2	
				<b>#bg</b>	394	365	342	352	361	356	346	348	349	351	354	362	365	369	373	375
				<b>#11</b>	22,0	22,3	21,3	22,1	22,7	22,4	21,8	21,9	21,9	22,1	22,3	22,8	22,9	23,2	23,5	23,6
		BG_0412	<b>bl%</b>	4,1	4,3	4,3	4,3	4,3	4,3	4,3	4,3	4,3	4,3	4,3	4,3	4,3	4,3	4,3		
			<b>#bg</b>	1501	1501	1464	1471	1471	1483	1493	1485	1471	1473	1486	1496	1502	1510	1522	1528	
			<b>#11</b>	63,0	64,7	63,5	64,0	64,0	64,5	64,9	64,6	64,0	64,1	64,6	65,1	65,3	65,7	66,2	66,5	
	D	Malberg, Malpertuis e.o.	BG_0405	<b>bl%</b>	9,8	10,2	10,2	10,3	10,3	10,3	10,3	10,3	10,3	10,3	10,3	10,3	10,3	10,3	10,3	
				<b>#bg</b>	295	281	286	281	280	279	278	281	282	284	284	290	292	297	298	304
				<b>#11</b>	29,0	28,7	29,4	29,0	28,9	28,8	28,7	29,0	29,1	29,3	29,3	29,9	30,1	30,6	30,7	31,3
		BG_0412	<b>bl%</b>	8,4	8,3	8,2	8,2	8,2	8,2	8,2	8,2	8,2	8,2	8,2	8,2	8,2	8,2	8,2	8,2	
			<b>#bg</b>	1229	1221	1230	1239	1237	1223	1235	1238	1244	1247	1247	1255	1254	1265	1278	1297	
			<b>#11</b>	104,0	102,5	101,9	102,6	102,3	101,2	102,2	102,4	102,9	103,2	103,2	103,8	103,7	104,7	105,7	107,3	
ZZ-BRT		Dynamische Buurten	BG_0405	<b>bl%</b>	1,9	1,9	1,9	1,9	1,9	1,9	1,9	1,9	1,9	1,9	1,9	1,9	1,9	1,9	1,9	
				<b>#bg</b>	308	305	287	294	308	295	289	292	292	291	296	294	298	301	303	304
				<b>#11</b>	6,0	5,9	5,6	5,7	6,0	5,7	5,6	5,7	5,7	5,7	5,8	5,7	5,8	5,9	5,9	5,9
		BG_0412	<b>bl%</b>	0,1	0,1	0,1	0,1	0,1	0,1	0,1	0,1	0,1	0,1	0,1	0,1	0,1	0,1	0,1		
			<b>#bg</b>	11971	11955	11872	11851	11839	11777	11720	11690	11672	11650	11702	11750	11806	11866	11915	11994	
			<b>#11</b>	20,9	20,9	20,8	20,7	20,7	20,6	20,5	20,5	20,4	20,4	20,5	20,6	20,7	20,8	20,9	21,0	
Subtotaal	BG_0405		74,0	71,5	70,8	71,8	72,7	72,0	72,2	72,7	73,1	73,8	74,2	75,6	76,1	77,1	77,6	78,4		
	BG_0412		242,9	242,6	240,2	240,8	240,7	240,5	242,2	242,5	242,8	243,8	245,0	246,6	247,6	249,6	251,3	254,0		
Opslag	BG_0405	%	3,00	2,00	2,00	2,00	2,00	2,00	2,00	2,00	2,00	2,00	2,00	2,00	2,00	2,00	2,00	2,00		
		<b>#11</b>	2,0	1,3	1,3	1,3	1,3	1,3	1,3	1,3	1,3	1,3	1,3	1,4	1,4	1,4	1,4	1,4		
	BG_0412	%	5,00	4,00	4,00	4,00	4,00	4,00	4,00	4,00	4,00	4,00	4,00	4,00	4,00	4,00	4,00	4,00		
		<b>#11</b>	10,9	10,3	10,3	10,2	10,2	10,2	10,3	10,3	10,3	10,3	10,4	10,4	10,5	10,5	10,6	10,7		
Totaal	BG_0405		76,0	72,8	72,1	73,1	74,0	73,3	73,5	74,0	74,4	75,1	75,5	77,0	77,5	78,5	79,0	79,8		
	BG_0412		253,8	252,9	250,5	251,0	250,9	250,7	252,5	252,8	253,1	254,2	255,4	257,1	258,1	260,2	262,0	264,8		
	(+opslag 0%)		253,0	252,0	250,0	251,0	250,0	250,0	252,0	252,0	253,0	254,0	255,0	257,0	258,0	260,0	262,0	264,0		

## Prognose - Lange Termijn - BO

Aannamecode: B02021 Afvlakkende belangstelling, laatste 3 jr

15IQ Montessori Kindcentrum Maastricht  
Capucijnenstraat, 118  
6211 RT Maastricht

Buurt	Generatiecode		2021	2022	2023	2024	2025	2026	2027	2028	2029	2030	2031	2032	2033	2034	2035	2036	
A	Binnenstad e.o.	BG_0405	<b>bl%</b>	18,5	17,5	17,5	17,5	17,5	17,5	17,5	17,5	17,5	17,5	17,5	17,5	17,5	17,5	17,5	
			<b>#bg</b>	156	146	144	148	151	152	162	162	166	168	169	174	175	177	178	179
			<b>#11</b>	29,0	25,7	25,3	26,0	26,6	26,7	28,5	28,5	29,2	29,6	29,7	30,6	30,8	31,1	31,3	31,5
		BG_0412	<b>bl%</b>	15,3	15,6	15,7	15,7	15,7	15,7	15,7	15,7	15,7	15,7	15,7	15,7	15,7	15,7	15,7	15,7
			<b>#bg</b>	633	660	656	655	662	670	677	683	694	700	711	717	725	733	735	745
			<b>#11</b>	97,0	103,6	103,3	103,3	104,5	105,7	106,8	107,8	109,5	110,5	112,2	113,1	114,4	115,7	116,0	117,6
B	Wyck, Heugemerveld	BG_0405	<b>bl%</b>	3,1	1,4	0,5	0,4	0,3	0,3	0,3	0,3	0,3	0,3	0,3	0,3	0,3	0,3	0,3	
			<b>#bg</b>	96	89	88	90	84	80	86	86	87	88	89	90	91	91	91	91
			<b>#11</b>	3,0	1,3	0,5	0,4	0,3	0,3	0,3	0,3	0,3	0,3	0,4	0,4	0,4	0,4	0,4	0,4
		BG_0412	<b>bl%</b>	6,4	6,0	5,7	5,7	5,7	5,7	5,7	5,7	5,7	5,7	5,7	5,7	5,7	5,7	5,7	5,7
			<b>#bg</b>	358	347	346	338	328	329	330	328	325	331	330	330	337	336	336	336
			<b>#11</b>	23,0	21,1	20,0	19,4	18,7	18,8	18,9	18,7	18,6	18,9	18,9	18,9	19,3	19,2	19,2	19,2
C	Belfort e.o.,	BG_0405	<b>bl%</b>	4,8	5,0	5,2	5,2	5,3	5,3	5,3	5,3	5,3	5,3	5,3	5,3	5,3	5,3	5,3	
			<b>#bg</b>	394	365	342	352	361	356	346	348	349	351	354	362	365	369	373	375
			<b>#11</b>	19,0	18,5	18,0	18,6	19,1	18,9	18,4	18,5	18,5	18,6	18,8	19,2	19,4	19,6	19,8	19,9
		BG_0412	<b>bl%</b>	4,9	5,0	5,0	5,0	5,0	5,0	5,0	5,0	5,0	5,0	5,0	5,0	5,0	5,0	5,0	
			<b>#bg</b>	1501	1501	1464	1471	1471	1483	1493	1485	1471	1473	1486	1496	1502	1510	1522	1528
			<b>#11</b>	74,0	75,1	73,6	74,0	74,0	74,6	75,1	74,7	74,0	74,1	74,8	75,3	75,6	76,0	76,6	76,9
D	Malberg, Malpertuis e.o.	BG_0405	<b>bl%</b>	6,4	5,7	5,2	5,1	5,1	5,1	5,1	5,1	5,1	5,1	5,1	5,1	5,1	5,1	5,1	
			<b>#bg</b>	295	281	286	281	280	279	278	281	282	284	284	290	292	297	298	304
			<b>#11</b>	19,0	16,0	15,0	14,6	14,5	14,4	14,4	14,4	14,5	14,6	14,7	14,7	15,0	15,1	15,3	15,4
		BG_0412	<b>bl%</b>	7,8	7,6	7,5	7,5	7,5	7,5	7,5	7,5	7,5	7,5	7,5	7,5	7,5	7,5	7,5	
			<b>#bg</b>	1229	1221	1230	1239	1237	1223	1235	1238	1244	1247	1247	1255	1254	1265	1278	
			<b>#11</b>	97,0	93,3	92,8	93,2	93,0	91,9	92,8	93,0	93,5	93,7	93,7	94,3	94,3	95,1	96,1	
E	Scharn, Wittenvrouwenveld,	BG_0405	<b>bl%</b>	2,2	2,5	2,6	2,6	2,6	2,6	2,6	2,6	2,6	2,6	2,6	2,6	2,6	2,6		
			<b>#bg</b>	221	244	234	233	245	250	248	247	249	246	245	243	246	245	245	
			<b>#11</b>	5,0	6,1	6,2	6,2	6,5	6,7	6,6	6,6	6,6	6,6	6,5	6,5	6,6	6,5	6,5	
		BG_0412	<b>bl%</b>	2,1	2,2	2,3	2,3	2,3	2,3	2,3	2,3	2,3	2,3	2,3	2,3	2,3	2,3		
			<b>#bg</b>	990	1028	1043	1072	1113	1128	1127	1133	1132	1123	1122	1118	1114	1114		
			<b>#11</b>	21,0	23,1	24,4	25,2	26,2	26,6	26,5	26,7	26,7	26,4	26,4	26,3	26,2	26,2		
I	Heer, De Heeg, Vroendaal	BG_0405	<b>bl%</b>	1,8	2,1	2,2	2,2	2,2	2,2	2,2	2,2	2,2	2,2	2,2	2,2	2,2	2,2		
			<b>#bg</b>	221	216	200	204	212	206	203	202	202	204	205	206	206	206		
			<b>#11</b>	4,0	4,7	4,4	4,6	4,8	4,6	4,6	4,5	4,5	4,6	4,6	4,6	4,6	4,6		
		BG_0412	<b>bl%</b>	1,2	1,3	1,4	1,4	1,4	1,4	1,4	1,4	1,4	1,4	1,4	1,4	1,4			
			<b>#bg</b>	978	960	931	922	924	905	898	890	887	890	891	893	893			
			<b>#11</b>	12,0	13,3	13,1	13,1	13,2	12,9	12,8	12,7	12,6	12,7	12,7	12,7	12,7			
ZZ-BRT	Dynamische Buurten	BG_0405	<b>bl%</b>	1,0	1,0	1,0	1,0	1,0	1,0	1,0	1,0	1,0	1,0	1,0	1,0	1,0			
			<b>#bg</b>	498	515	487	496	507	489	482	487	487	487	493	492	495			
			<b>#11</b>	5,0	5,2	4,9	5,0	5,1	4,9	4,8	4,9	4,9	4,9	4,9	5,0	5,0			
		BG_0412	<b>bl%</b>	0,1	0,1	0,1	0,1	0,1	0,1	0,1	0,1	0,1	0,1	0,1	0,1				
			<b>#bg</b>	15869	15796	15649	15504	15380	15224	15081	14996	14930	14880	14922	14982				
			<b>#11</b>	25,1	25,0	24,7	24,5	24,3	24,1	23,8	23,7	23,6	23,5	23,6	23,7				

## Prognose - Lange Termijn - BO

<b>Subtotaal</b>	BG_0405		84,0	77,5	74,3	75,4	76,9	76,5	77,6	77,8	78,6	79,3	79,6	81,2	81,9	82,5	83,0	83,7
	BG_0412		349,1	354,5	351,9	352,7	353,9	354,6	356,7	357,3	358,5	359,8	362,3	364,3	366,3	368,9	370,9	374,5
<b>Opslag</b>	BG_0405	%	6,00	6,00	6,00	6,00	6,00	6,00	6,00	6,00	6,00	6,00	6,00	6,00	6,00	6,00	6,00	6,00
		#11	4,9	4,6	4,6	4,7	4,8	4,7	4,8	4,8	4,9	4,9	4,9	5,0	5,1	5,1	5,2	5,2
	BG_0412	%	5,00	5,00	5,00	5,00	5,00	5,00	5,00	5,00	5,00	5,00	5,00	5,00	5,00	5,00	5,00	5,00
		#11	18,0	18,1	18,4	18,4	18,5	18,6	18,7	18,7	18,8	18,8	19,0	19,1	19,2	19,3	19,4	19,6
<b>Totaal</b>	BG_0405		88,9	82,1	78,9	80,1	81,7	81,2	82,4	82,6	83,5	84,2	84,5	86,2	87,0	87,6	88,2	88,9
	BG_0412		367,1	372,6	370,3	371,1	372,4	373,2	375,4	376,0	377,3	378,6	381,3	383,4	385,5	388,2	390,3	394,1
	<b>(+opslag</b>	<b>0%)</b>	367,0	372,0	370,0	371,0	372,0	373,0	375,0	376,0	377,0	378,0	381,0	383,0	385,0	388,0	390,0	394,0

## Prognose - Lange Termijn - BO

Aaancode: B02021 Afvlakkende belangstelling, laatste 3 jr

16UN IKC De Geluksvogel  
Kasteel Schaloenstraat, 8  
6222 TP Maastricht

Buurt	Generatiecode		2021	2022	2023	2024	2025	2026	2027	2028	2029	2030	2031	2032	2033	2034	2035	2036	
E	Scharn, Wittenvrouwenveld,	BG_0405	<b>bl%</b>	1,3	1,3	1,3	1,3	1,3	1,3	1,3	1,3	1,3	1,3	1,3	1,3	1,3	1,3	1,3	
			<b>#bg</b>	221	244	234	233	245	250	248	247	249	246	245	243	246	245	245	246
			<b>#ll</b>	3,0	3,4	3,1	3,0	3,2	3,3	3,2	3,2	3,2	3,2	3,2	3,2	3,2	3,2	3,2	3,2
		BG_0412	<b>bl%</b>	1,4	1,5	1,5	1,5	1,5	1,5	1,5	1,5	1,5	1,5	1,5	1,5	1,5	1,5	1,5	1,5
			<b>#bg</b>	990	1028	1043	1072	1113	1128	1127	1133	1132	1123	1122	1118	1114	1114	1111	1115
			<b>#ll</b>	13,9	15,8	16,4	16,9	17,6	17,8	17,8	17,9	17,9	17,7	17,7	17,7	17,6	17,6	17,6	17,6
F	Itteren, Borgharen, Nazareth,	BG_0405	<b>bl%</b>	23,2	21,9	20,5	20,3	20,2	20,2	20,2	20,2	20,2	20,2	20,2	20,2	20,2	20,2	20,2	20,2
			<b>#bg</b>	129	123	108	103	114	109	106	108	107	106	108	106	108	108	109	108
			<b>#ll</b>	30,0	27,0	22,1	20,9	23,1	22,1	21,5	21,9	21,7	21,5	21,9	21,5	21,9	21,9	22,1	21,9
		BG_0412	<b>bl%</b>	25,1	24,1	23,5	23,3	23,3	23,3	23,3	23,3	23,3	23,3	23,3	23,3	23,3	23,3	23,3	23,3
			<b>#bg</b>	489	494	486	492	483	472	473	469	463	454	457	453	454	454	456	456
			<b>#ll</b>	123,1	119,3	114,2	115,1	112,9	110,3	110,5	109,6	108,2	106,1	106,8	105,9	106,1	106,1	106,6	106,6
ZZ-BRT	Dynamische Buurten	BG_0405	<b>bl%</b>	0,2	0,2	0,2	0,2	0,2	0,2	0,2	0,2	0,2	0,2	0,2	0,2	0,2	0,2	0,2	
			<b>#bg</b>	800	825	824	807	814	806	807	814	819	823	825	833	833	834	833	835
			<b>#ll</b>	2,0	2,1	2,1	2,0	2,0	2,0	2,0	2,0	2,0	2,1	2,1	2,1	2,1	2,1	2,1	2,1
		BG_0412	<b>bl%</b>	0,1	0,1	0,1	0,1	0,1	0,1	0,1	0,1	0,1	0,1	0,1	0,1	0,1	0,1	0,1	0,1
			<b>#bg</b>	4654	4695	4682	4715	4732	4707	4715	4721	4725	4727	4737	4756	4758	4778	4802	4833
			<b>#ll</b>	7,0	7,0	7,0	7,1	7,1	7,1	7,1	7,1	7,1	7,1	7,1	7,1	7,1	7,2	7,2	7,2
<b>Subtotaal</b>	BG_0405		35,0	32,5	27,3	25,9	28,3	27,4	26,7	27,1	26,9	26,8	27,2	26,8	27,2	27,2	27,4	27,2	
	BG_0412		144,0	142,1	137,6	139,1	137,6	135,2	135,4	134,6	133,2	130,9	131,6	130,7	130,8	130,9	131,4	131,4	
<b>Opslag</b>	BG_0405	<b>%</b>	0,00	3,00	3,00	3,00	3,00	3,00	3,00	3,00	3,00	3,00	3,00	3,00	3,00	3,00	3,00	3,00	
		<b>#ll</b>	0,0	0,8	0,7	0,6	0,7	0,7	0,6	0,6	0,6	0,6	0,6	0,6	0,6	0,6	0,6	0,7	
	BG_0412	<b>%</b>	0,00	1,00	1,00	1,00	1,00	1,00	1,00	1,00	1,00	1,00	1,00	1,00	1,00	1,00	1,00	1,00	
		<b>#ll</b>	0,0	1,7	1,7	1,7	1,7	1,7	1,7	1,7	1,7	1,6	1,6	1,6	1,6	1,6	1,6	1,6	
<b>Totaal</b>	BG_0405		35,0	33,3	28,0	26,5	29,0	28,1	27,3	27,7	27,5	27,4	27,8	27,4	27,8	27,8	28,1	27,8	
	BG_0412		144,0	143,8	139,3	140,8	139,3	136,9	137,1	136,3	134,8	132,5	133,2	132,3	132,4	132,5	133,0	133,0	
	<b>(+opslag 0%)</b>		144,0	143,0	139,0	140,0	139,0	136,0	137,0	136,0	134,0	132,0	133,0	132,0	132,0	132,0	133,0	133,0	



## Prognose - Lange Termijn - BO

Aannamencode: B02021 Afvlakkende belangstelling, laatste 3 jr

16VU Kindcentrum Anne Frank  
De Beente, 15  
6229 AV Maastricht

Buurt	Generatiecode		2021	2022	2023	2024	2025	2026	2027	2028	2029	2030	2031	2032	2033	2034	2035	2036	
H	Randwyck, Heugem	BG_0405	<b>bl%</b>	30,4	27,2	25,6	25,3	25,3	25,2	25,2	25,2	25,2	25,2	25,2	25,2	25,2	25,2	25,2	25,2
			<b>#bg</b>	82	80	72	79	85	81	79	79	80	79	80	80	81	83	82	84
			<b>#11</b>	25,0	21,8	18,5	20,0	21,5	20,5	20,0	20,0	20,0	20,2	20,0	20,2	20,2	20,5	21,0	20,7
	BG_0412	<b>bl%</b>	41,3	40,0	38,6	37,2	35,9	35,9	35,9	35,9	35,9	35,9	35,9	35,9	35,9	35,9	35,9	35,9	35,9
			<b>#bg</b>	336	326	327	337	343	341	338	333	338	338	340	337	338	342	344	346
			<b>#11</b>	139,0	130,4	126,4	125,7	123,2	122,5	121,4	119,6	121,4	121,4	122,2	121,1	121,4	122,9	123,6	124,3
I	Heer, De Heeg, Vroendaal	BG_0405	<b>bl%</b>	2,7	2,7	2,5	2,5	2,5	2,5	2,5	2,5	2,5	2,5	2,5	2,5	2,5	2,5	2,5	
			<b>#bg</b>	221	216	200	204	212	206	203	202	202	204	205	206	206	206	207	207
			<b>#11</b>	6,0	6,0	5,1	5,2	5,4	5,2	5,1	5,1	5,1	5,2	5,2	5,2	5,2	5,2	5,2	5,2
	BG_0412	<b>bl%</b>	1,8	2,0	1,9	2,0	2,0	2,0	2,0	2,0	2,0	2,0	2,0	2,0	2,0	2,0	2,0	2,0	
			<b>#bg</b>	978	960	931	922	924	905	898	890	887	890	891	893	893	897	899	901
			<b>#11</b>	18,0	19,2	18,6	18,5	18,6	18,2	18,0	17,9	17,8	17,9	17,9	17,9	17,9	18,0	18,1	18,1
ZZ-BRT	Dynamische Buurten	BG_0405	<b>bl%</b>	0,3	0,3	0,3	0,3	0,3	0,3	0,3	0,3	0,3	0,3	0,3	0,3	0,3	0,3	0,3	
			<b>#bg</b>	1669	1603	1560	1571	1601	1573	1580	1592	1606	1618	1629	1650	1660	1671	1674	1680
			<b>#11</b>	6,0	5,8	5,6	5,6	5,7	5,6	5,7	5,7	5,8	5,8	5,8	5,9	6,0	6,0	6,0	6,0
	BG_0412	<b>bl%</b>	0,1	0,1	0,1	0,1	0,1	0,1	0,1	0,1	0,1	0,1	0,1	0,1	0,1	0,1	0,1	0,1	
			<b>#bg</b>	8794	8875	8816	8872	8866	8851	8862	8843	8843	8844	8894	8938	8978	9026	9067	9127
			<b>#11</b>	17,0	17,1	17,0	17,1	17,1	17,1	17,1	17,1	17,1	17,1	17,2	17,3	17,3	17,4	17,5	17,6
<b>Subtotaal</b>	BG_0405		37,0	33,6	29,2	30,8	32,6	31,3	30,8	30,8	31,1	31,0	31,2	31,3	31,7	32,2	31,9	32,4	
	BG_0412		174,0	166,7	162,0	161,3	158,9	157,8	156,5	154,6	156,3	156,4	157,3	156,3	156,6	158,3	159,2	160,0	
<b>Opslag</b>	BG_0405	<b>%</b>	0,00	1,00	1,00	1,00	1,00	1,00	1,00	1,00	1,00	1,00	1,00	1,00	1,00	1,00	1,00	1,00	
		<b>#11</b>	0,0	0,2	0,1	0,1	0,1	0,1	0,1	0,1	0,1	0,1	0,1	0,1	0,1	0,1	0,1	0,1	
	BG_0412	<b>%</b>	1,00	0,00	0,00	0,00	0,00	0,00	0,00	0,00	0,00	0,00	0,00	0,00	0,00	0,00	0,00	0,00	
		<b>#11</b>	0,9	0,2	0,2	0,1	0,1	0,1	0,1	0,1	0,1	0,1	0,1	0,1	0,1	0,1	0,1	0,1	
<b>Totaal</b>	BG_0405		37,0	33,8	29,3	30,9	32,7	31,4	30,9	30,9	31,2	31,1	31,3	31,4	31,8	32,3	32,0	32,5	
	BG_0412		174,9	166,9	162,2	161,4	159,0	157,9	156,6	154,7	156,4	156,5	157,4	156,4	156,7	158,4	159,3	160,1	
	<b>(+opslag 0%)</b>		174,0	166,0	162,0	161,0	159,0	157,0	156,0	154,0	156,0	156,0	157,0	156,0	156,0	158,0	159,0	160,0	

## Prognose - Lange Termijn - BO

Aannamecode: B02021 Afvlakkende belangstelling, laatste 3 jr

19VJ Kindcentrum Manjefiek  
Ponjaardruwe, 31  
6218 SJ Maastricht

Buurt	Generatiecode		2021	2022	2023	2024	2025	2026	2027	2028	2029	2030	2031	2032	2033	2034	2035	2036		
D	Malberg, Malpertuis e.o.	BG_0405	<b>bl%</b>	18,6	19,3	20,1	20,2	20,2	20,2	20,2	20,2	20,2	20,2	20,2	20,2	20,2	20,2	20,2	20,2	
			<b>#bg</b>	295	281	286	281	280	279	278	281	282	284	284	290	292	297	298	304	
			<b>#ll</b>	55,0	54,3	57,6	56,8	56,7	56,5	56,3	56,9	57,1	57,5	57,5	58,7	59,1	60,1	60,3	61,6	
		BG_0412	<b>bl%</b>	15,5	15,5	15,5	15,5	15,5	15,5	15,5	15,5	15,5	15,5	15,5	15,5	15,5	15,5	15,5	15,5	
			<b>#bg</b>	1229	1221	1230	1239	1237	1223	1235	1238	1244	1247	1247	1255	1254	1265	1278	1297	
			<b>#ll</b>	191,0	189,8	191,2	192,6	192,2	190,1	191,9	192,4	193,3	193,8	193,8	195,0	194,9	196,6	198,6	201,6	
	ZZ-BRT	Dynamische Buurten	BG_0405	<b>bl%</b>	1,0	1,0	1,0	1,0	1,0	1,0	1,0	1,0	1,0	1,0	1,0	1,0	1,0	1,0	1,0	
				<b>#bg</b>	744	732	684	688	720	715	700	703	705	703	707	711	719	722	727	729
				<b>#ll</b>	8,0	7,9	7,4	7,4	7,7	7,7	7,5	7,6	7,6	7,6	7,6	7,6	7,7	7,8	7,8	7,8
		BG_0412	<b>bl%</b>	0,5	0,5	0,5	0,5	0,5	0,5	0,5	0,5	0,5	0,5	0,5	0,5	0,5	0,5	0,5	0,5	
			<b>#bg</b>	2980	3023	2993	3035	3067	3083	3093	3087	3066	3050	3065	3067	3070	3078	3089	3099	
			<b>#ll</b>	15,0	15,2	15,1	15,3	15,4	15,5	15,6	15,5	15,4	15,3	15,4	15,4	15,4	15,5	15,5	15,6	
<b>Subtotaal</b>	BG_0405		63,0	62,2	65,0	64,2	64,4	64,2	63,8	64,5	64,7	65,1	65,1	66,3	66,8	67,9	68,1	69,4		
	BG_0412		206,0	205,0	206,3	207,9	207,6	205,6	207,5	207,9	208,7	209,1	209,2	210,4	210,3	212,1	214,1	217,2		
<b>Opslag</b>	BG_0405	<b>%</b>	3,00	3,00	4,00	4,00	4,00	4,00	4,00	4,00	4,00	4,00	4,00	4,00	4,00	4,00	4,00	4,00		
		<b>#ll</b>	2,0	2,1	2,2	2,2	2,2	2,2	2,2	2,2	2,2	2,2	2,2	2,3	2,3	2,3	2,4	2,4		
	BG_0412	<b>%</b>	4,00	4,00	4,00	4,00	4,00	4,00	4,00	4,00	4,00	4,00	4,00	4,00	4,00	4,00	4,00	4,00		
		<b>#ll</b>	7,9	8,6	9,1	9,3	9,3	9,2	9,3	9,3	9,3	9,3	9,3	9,4	9,4	9,4	9,5	9,6		
<b>Totaal</b>	BG_0405		65,0	64,3	67,2	66,4	66,6	66,4	66,0	66,7	66,9	67,3	67,3	68,6	69,1	70,2	70,5	71,8		
	BG_0412		213,9	213,6	215,4	217,2	216,9	214,8	216,8	217,2	218,0	218,4	218,6	219,8	219,7	221,6	223,7	226,9		
	<b>(+opslag 0%)</b>		213,0	213,0	215,0	217,0	216,0	214,0	216,0	217,0	218,0	218,0	218,0	219,0	219,0	221,0	223,0	226,0		

## Prognose - Lange Termijn - BO

Aannamecode: B02021 Afvlakkende belangstelling, laatste 3 jr

21NU Kindcentrum De Spiegel  
Sorbonnelaan, 190  
6229 HD Maastricht

Buurt	Generatiecode		2021	2022	2023	2024	2025	2026	2027	2028	2029	2030	2031	2032	2033	2034	2035	2036		
B	Wyck, Heugemerveld	BG_0405	<b>bl%</b>	6,2	6,8	7,2	7,3	7,3	7,3	7,3	7,3	7,3	7,3	7,3	7,3	7,3	7,3	7,3	7,3	
			<b>#bg</b>	96	89	88	90	84	80	86	86	87	88	89	90	91	91	91	91	91
			<b>#11</b>	6,0	6,1	6,4	6,6	6,2	5,9	6,3	6,3	6,4	6,5	6,6	6,6	6,7	6,7	6,7	6,7	6,7
		BG_0412	<b>bl%</b>	3,0	3,0	3,1	3,1	3,1	3,1	3,1	3,1	3,1	3,1	3,1	3,1	3,1	3,1	3,1	3,1	3,1
			<b>#bg</b>	358	347	346	338	328	329	330	328	325	331	330	330	337	336	336	336	336
			<b>#11</b>	11,0	10,7	10,8	10,5	10,2	10,3	10,3	10,2	10,1	10,3	10,3	10,3	10,5	10,5	10,5	10,5	10,5
H	Randwyck, Heugem	BG_0405	<b>bl%</b>	30,4	28,9	29,0	28,9	28,9	28,9	28,9	28,9	28,9	28,9	28,9	28,9	28,9	28,9	28,9	28,9	28,9
			<b>#bg</b>	82	80	72	79	85	81	79	79	80	79	80	80	81	83	82	84	84
			<b>#11</b>	25,0	23,2	20,9	22,9	24,6	23,5	22,9	22,9	23,2	22,9	23,2	23,2	23,5	24,0	23,8	24,3	24,3
		BG_0412	<b>bl%</b>	26,7	26,5	26,4	26,4	26,4	26,4	26,4	26,4	26,4	26,4	26,4	26,4	26,4	26,4	26,4	26,4	26,4
			<b>#bg</b>	336	326	327	337	343	341	338	333	338	338	340	337	338	342	344	344	346
			<b>#11</b>	90,0	86,4	86,6	89,2	90,7	90,2	89,4	88,1	89,4	89,4	89,9	89,1	89,4	90,5	91,0	91,5	91,5
I	Heer, De Heeg, Vroendaal	BG_0405	<b>bl%</b>	4,5	5,2	5,2	5,2	5,3	5,3	5,3	5,3	5,3	5,3	5,3	5,3	5,3	5,3	5,3	5,3	
			<b>#bg</b>	221	216	200	204	212	206	203	202	202	204	205	206	206	206	207	207	207
			<b>#11</b>	10,0	11,3	10,5	10,8	11,2	10,9	10,8	10,7	10,7	10,8	10,9	10,9	10,9	10,9	11,0	11,0	11,0
		BG_0412	<b>bl%</b>	2,6	2,7	2,6	2,6	2,6	2,6	2,6	2,6	2,6	2,6	2,6	2,6	2,6	2,6	2,6	2,6	2,6
			<b>#bg</b>	978	960	931	922	924	905	898	890	887	890	891	893	893	897	899	901	901
			<b>#11</b>	26,0	26,2	24,9	24,7	24,7	24,2	24,0	23,8	23,7	23,8	23,8	23,9	23,9	24,0	24,1	24,1	24,1
ZZ-BRT	Dynamische Buurten	BG_0405	<b>bl%</b>	0,3	0,3	0,3	0,3	0,3	0,3	0,3	0,3	0,3	0,3	0,3	0,3	0,3	0,3	0,3	0,3	
			<b>#bg</b>	1021	1069	1058	1040	1059	1056	1055	1061	1068	1069	1070	1076	1079	1079	1078	1081	1081
			<b>#11</b>	4,0	4,2	4,1	4,1	4,2	4,1	4,1	4,2	4,2	4,2	4,2	4,2	4,2	4,2	4,2	4,2	4,2
		BG_0412	<b>bl%</b>	0,2	0,2	0,2	0,2	0,2	0,2	0,2	0,2	0,2	0,2	0,2	0,2	0,2	0,2	0,2	0,2	0,2
			<b>#bg</b>	7794	7903	7881	7952	8006	8010	8032	8035	8028	8012	8053	8085	8107	8148	8183	8241	8241
			<b>#11</b>	16,0	16,2	16,2	16,3	16,4	16,4	16,5	16,5	16,5	16,4	16,5	16,6	16,6	16,7	16,8	16,8	16,9
<b>Subtotaal</b>	BG_0405		45,0	44,8	41,9	44,4	46,2	44,4	44,1	44,1	44,5	44,4	44,9	44,9	45,3	45,8	45,7	46,2	46,2	
	BG_0412		143,0	139,5	138,5	140,7	142,0	141,1	140,2	138,6	139,7	139,9	140,5	139,9	140,4	141,7	142,4	143,0	143,0	
<b>Opslag</b>	BG_0405	%	4,00	4,00	4,00	4,00	4,00	4,00	4,00	4,00	4,00	4,00	4,00	4,00	4,00	4,00	4,00	4,00	4,00	
		<b>#11</b>	1,9	1,9	1,8	1,9	2,0	1,9	1,9	1,9	1,9	1,9	1,9	1,9	2,0	2,0	2,0	2,0	2,0	
	BG_0412	%	3,00	3,00	3,00	3,00	3,00	3,00	3,00	3,00	3,00	3,00	3,00	3,00	3,00	3,00	3,00	3,00	3,00	
		<b>#11</b>	3,9	4,4	4,7	4,8	4,8	4,8	4,8	4,8	4,7	4,8	4,8	4,8	4,8	4,8	4,8	4,9	4,9	
<b>Totaal</b>	BG_0405		46,9	46,7	43,7	46,3	48,2	46,3	46,0	46,0	46,4	46,3	46,8	46,8	47,3	47,8	47,7	48,2	48,2	
	BG_0412		146,9	143,9	143,2	145,5	146,8	145,9	145,0	143,3	144,5	144,7	145,3	144,7	145,2	146,5	147,3	147,9	147,9	
	<b>(+opslag 0%)</b>		146,0	143,0	143,0	145,0	146,0	145,0	145,0	143,0	144,0	144,0	145,0	144,0	145,0	146,0	147,0	147,0	147,0	

## Prognose - Lange Termijn - BO

Aaancode: B02021 Afvlakkende belangstelling, laatste 3 jr

23BU Kindcentrum Binnenstad  
Begijnenstraat, 11  
6211 JR Maastricht

Buurt	Generatiecode		2021	2022	2023	2024	2025	2026	2027	2028	2029	2030	2031	2032	2033	2034	2035	2036		
A Binnenstad e.o.	BG_0405	bl%	12,1	11,1	11,1	11,1	11,1	11,1	11,1	11,1	11,1	11,1	11,1	11,1	11,1	11,1	11,1	11,1	11,1	
		#bg	156	146	144	148	151	152	162	162	166	168	169	174	175	177	178	179	179	
		#11	19,0	16,3	16,1	16,5	16,9	17,0	18,1	18,1	18,6	18,8	18,9	19,5	19,6	19,8	19,9	20,0	20,0	
	BG_0412	bl%	11,2	11,4	11,5	11,5	11,5	11,5	11,5	11,5	11,5	11,5	11,5	11,5	11,5	11,5	11,5	11,5	11,5	11,5
		#bg	633	660	656	655	662	670	677	683	694	700	711	717	725	733	735	745	745	
		#11	71,0	75,4	75,6	75,7	76,5	77,4	78,2	78,9	80,2	80,9	82,2	82,9	83,8	84,7	84,9	86,1	86,1	
	B Wyck, Heugemerveld	BG_0405	bl%	6,2	5,4	5,2	5,2	5,2	5,2	5,2	5,2	5,2	5,2	5,2	5,2	5,2	5,2	5,2	5,2	5,2
			#bg	96	89	88	90	84	80	86	86	87	88	89	90	91	91	91	91	91
			#11	6,0	4,8	4,7	4,7	4,4	4,2	4,5	4,5	4,6	4,6	4,7	4,7	4,8	4,8	4,8	4,8	4,8
BG_0412		bl%	3,9	3,6	3,5	3,5	3,5	3,5	3,5	3,5	3,5	3,5	3,5	3,5	3,5	3,5	3,5	3,5	3,5	3,5
		#bg	358	347	346	338	328	329	330	328	325	331	330	330	330	337	336	336	336	
		#11	14,0	12,8	12,4	12,1	11,7	11,7	11,8	11,7	11,6	11,8	11,8	11,8	11,8	12,0	12,0	12,0	12,0	
C Belfort e.o.,		BG_0405	bl%	6,5	7,4	7,8	7,9	7,9	7,9	7,9	7,9	7,9	7,9	7,9	7,9	7,9	7,9	7,9	7,9	7,9
			#bg	394	365	342	352	361	356	346	348	349	351	354	362	365	369	373	375	
			#11	26,0	27,2	26,8	27,8	28,6	28,2	27,4	27,6	27,7	27,8	28,1	28,7	28,9	29,2	29,6	29,7	
	BG_0412	bl%	5,1	5,3	5,4	5,4	5,4	5,4	5,4	5,4	5,4	5,4	5,4	5,4	5,4	5,4	5,4	5,4	5,4	
		#bg	1501	1501	1464	1471	1471	1483	1493	1485	1471	1473	1486	1496	1502	1510	1522	1528		
		#11	77,0	80,1	79,6	80,2	80,3	80,9	81,5	81,1	80,3	80,4	81,1	81,7	82,0	82,4	83,1	83,4		
	D Malberg, Malpertuis e.o.	BG_0405	bl%	2,3	2,0	1,9	1,8	1,8	1,8	1,8	1,8	1,8	1,8	1,8	1,8	1,8	1,8	1,8	1,8	1,8
			#bg	295	281	286	281	280	279	278	281	282	284	284	290	292	297	298	304	
			#11	7,0	5,7	5,5	5,3	5,3	5,3	5,2	5,3	5,3	5,4	5,4	5,5	5,5	5,6	5,6	5,7	
BG_0412		bl%	2,7	2,5	2,4	2,4	2,4	2,4	2,4	2,4	2,4	2,4	2,4	2,4	2,4	2,4	2,4	2,4	2,4	
		#bg	1229	1221	1230	1239	1237	1223	1235	1238	1244	1247	1247	1255	1254	1265	1278	1297		
		#11	34,0	31,1	30,0	30,0	29,9	29,5	29,8	29,9	30,0	30,1	30,1	30,3	30,3	30,5	30,9	31,3		
GM1903 Eijsden-Margraten		BG_0405	bl%	0,3	0,4	0,4	0,4	0,4	0,4	0,4	0,4	0,4	0,4	0,4	0,4	0,4	0,4	0,4	0,4	
			#bg	505	544	538	526	534	527	529	533	537	539	541	543	541	537	535	531	
			#11	2,0	2,4	2,3	2,2	2,3	2,2	2,2	2,2	2,3	2,3	2,3	2,3	2,3	2,3	2,3	2,2	
	BG_0412	bl%	0,6	0,7	0,7	0,7	0,7	0,7	0,7	0,7	0,7	0,7	0,7	0,7	0,7	0,7	0,7	0,7		
		#bg	1953	2016	2034	2071	2098	2104	2106	2110	2112	2104	2112	2122	2126	2130	2133	2141		
		#11	13,0	14,3	14,7	15,0	15,2	15,3	15,3	15,3	15,3	15,3	15,3	15,4	15,4	15,4	15,5	15,5		
ZZ-BRT Dynamische Buurten	BG_0405	bl%	0,6	0,6	0,6	0,6	0,6	0,6	0,6	0,6	0,6	0,6	0,6	0,6	0,6	0,6	0,6	0,6		
		#bg	634	613	568	561	577	578	574	577	581	586	591	594	596	598	596	598		
		#11	4,0	3,9	3,6	3,5	3,6	3,6	3,6	3,6	3,7	3,7	3,7	3,7	3,8	3,8	3,8	3,8		
	BG_0412	bl%	0,2	0,2	0,2	0,2	0,2	0,2	0,2	0,2	0,2	0,2	0,2	0,2	0,2	0,2	0,2	0,2		
		#bg	7093	7063	7006	6980	6997	6955	6915	6899	6879	6863	6891	6919	6952	6995	7022	7073		
		#11	21,0	20,9	20,7	20,7	20,7	20,6	20,5	20,4	20,4	20,3	20,4	20,5	20,6	20,7	20,8	20,9		

<b>Prognose - Lange Termijn - BO</b>
--------------------------------------

<b>Subtotaal</b>	BG_0405		64,0	60,3	59,0	60,0	61,1	60,5	61,0	61,3	62,2	62,6	63,1	64,4	64,9	65,5	66,0	66,2
	BG_0412		230,0	234,6	233,0	233,7	234,3	235,4	237,1	237,3	237,8	238,8	240,9	242,6	244,1	245,7	247,2	249,2
<b>Opslag</b>	BG_0405	%	3,00	3,00	3,00	3,00	3,00	3,00	3,00	3,00	3,00	3,00	3,00	3,00	3,00	3,00	3,00	3,00
		#11	2,0	1,8	1,8	1,8	1,9	1,8	1,9	1,9	1,9	1,9	1,9	2,0	2,0	2,0	2,0	2,0
	BG_0412	%	3,00	4,00	4,00	4,00	4,00	4,00	4,00	4,00	4,00	4,00	4,00	4,00	4,00	4,00	4,00	4,00
		#11	7,9	8,5	8,6	8,7	8,7	8,8	8,8	8,8	8,8	8,9	9,0	9,0	9,1	9,1	9,2	9,3
<b>Totaal</b>	BG_0405		66,0	62,1	60,8	61,8	63,0	62,3	62,9	63,2	64,1	64,5	65,0	66,4	66,9	67,5	68,0	68,2
	BG_0412		237,9	243,1	241,6	242,4	243,0	244,2	245,9	246,1	246,6	247,7	249,9	251,6	253,2	254,8	256,4	258,5
	<b>(+opslag 0%)</b>		237,0	243,0	241,0	242,0	243,0	244,0	245,0	246,0	246,0	247,0	249,0	251,0	253,0	254,0	256,0	258,0

## Prognose - Lange Termijn - BO

Aaencode: B02021 Afvlakkende belangstelling, laatste 3 jr

**24EE** Kindcentrum De Poort  
Kardinaal van Rossumplein, 99-100  
6221 SZ Maastricht

Buurt	Generatiecode		2021	2022	2023	2024	2025	2026	2027	2028	2029	2030	2031	2032	2033	2034	2035	2036		
A	Binnenstad e.o.	BG_0405	<b>bl%</b>	3,2	2,5	2,5	2,5	2,5	2,5	2,5	2,5	2,5	2,5	2,5	2,5	2,5	2,5	2,5		
			<b>#bg</b>	156	146	144	148	151	152	162	162	166	168	169	174	175	177	178	179	
			<b>#11</b>	5,0	3,7	3,6	3,7	3,8	3,8	4,1	4,1	4,2	4,2	4,2	4,4	4,4	4,4	4,5	4,5	
		BG_0412	<b>bl%</b>	3,1	3,0	2,9	2,9	2,9	2,9	2,9	2,9	2,9	2,9	2,9	2,9	2,9	2,9	2,9	2,9	
			<b>#bg</b>	633	660	656	655	662	670	677	683	694	700	711	717	725	733	735	745	
			<b>#11</b>	19,7	20,4	19,5	19,4	19,6	19,9	20,1	20,2	20,6	20,7	21,1	21,2	21,5	21,7	21,8	22,1	
	B	Wyck, Heugemerveld	BG_0405	<b>bl%</b>	26,0	27,4	28,2	28,3	28,3	28,3	28,3	28,3	28,3	28,3	28,3	28,3	28,3	28,3	28,3	28,3
				<b>#bg</b>	96	89	88	90	84	80	86	86	87	88	89	90	91	91	91	91
				<b>#11</b>	25,0	24,4	24,8	25,5	23,8	22,7	24,4	24,4	24,7	25,0	25,3	25,5	25,8	25,8	25,8	25,8
		BG_0412	<b>bl%</b>	29,2	31,9	33,4	33,7	33,8	33,8	33,8	33,8	33,8	33,8	33,8	33,8	33,8	33,8	33,8	33,8	
			<b>#bg</b>	358	347	346	338	328	329	330	328	325	331	330	330	337	336	336	336	
			<b>#11</b>	104,8	110,9	115,9	114,1	110,9	111,2	111,6	110,9	109,9	111,9	111,6	111,6	113,9	113,6	113,6	113,6	
H		Randwyck, Heugem	BG_0405	<b>bl%</b>	1,2	1,2	1,2	1,2	1,2	1,2	1,2	1,2	1,2	1,2	1,2	1,2	1,2	1,2	1,2	
				<b>#bg</b>	82	80	72	79	85	81	79	79	80	79	80	80	81	83	82	84
				<b>#11</b>	1,0	1,0	0,9	1,0	1,1	1,0	1,0	1,0	1,0	1,0	1,0	1,0	1,0	1,0	1,0	1,1
		BG_0412	<b>bl%</b>	2,9	3,5	3,7	3,7	3,7	3,7	3,7	3,7	3,7	3,7	3,7	3,7	3,7	3,7	3,7	3,7	
			<b>#bg</b>	336	326	327	337	343	341	338	333	338	338	340	337	338	342	344	346	
			<b>#11</b>	9,9	11,6	12,1	12,7	12,9	12,9	12,7	12,6	12,7	12,7	12,8	12,7	12,7	12,9	13,0	13,0	
	I	Heer, De Heeg, Vroendaal	BG_0405	<b>bl%</b>	0,9	1,0	1,0	1,0	1,0	1,0	1,0	1,0	1,0	1,0	1,0	1,0	1,0	1,0	1,0	
				<b>#bg</b>	221	216	200	204	212	206	203	202	202	204	205	206	206	206	207	207
				<b>#11</b>	2,0	2,2	2,1	2,2	2,3	2,2	2,2	2,2	2,2	2,2	2,2	2,2	2,2	2,2	2,2	2,2
		BG_0412	<b>bl%</b>	1,2	1,3	1,3	1,4	1,4	1,4	1,4	1,4	1,4	1,4	1,4	1,4	1,4	1,4	1,4	1,4	
			<b>#bg</b>	978	960	931	922	924	905	898	890	887	890	891	893	893	897	899	901	
			<b>#11</b>	11,9	13,3	13,0	12,9	13,0	12,7	12,6	12,5	12,5	12,5	12,5	12,5	12,5	12,6	12,6	12,7	
ZZ-BRT		Dynamische Buurten	BG_0405	<b>bl%</b>	0,4	0,4	0,4	0,4	0,4	0,4	0,4	0,4	0,4	0,4	0,4	0,4	0,4	0,4	0,4	
				<b>#bg</b>	451	474	453	454	466	467	468	470	474	475	476	476	479	479	478	478
				<b>#11</b>	2,0	2,1	2,0	2,0	2,1	2,1	2,1	2,1	2,1	2,1	2,1	2,1	2,1	2,1	2,1	2,1
		BG_0412	<b>bl%</b>	0,3	0,3	0,3	0,3	0,3	0,3	0,3	0,3	0,3	0,3	0,3	0,3	0,3	0,3	0,3		
			<b>#bg</b>	5660	5742	5761	5826	5873	5857	5862	5867	5863	5839	5856	5872	5880	5905	5926	5968	
			<b>#11</b>	18,8	19,1	19,2	19,4	19,6	19,5	19,5	19,5	19,5	19,4	19,5	19,6	19,6	19,7	19,7	19,9	
	<b>Subtotaal</b>	BG_0405		35,0	33,4	33,4	34,4	33,1	31,8	33,8	33,8	34,2	34,5	34,8	35,2	35,5	35,5	35,6	35,7	
		BG_0412		165,1	175,3	179,7	178,5	176,0	176,2	176,5	175,7	175,2	177,2	177,5	177,6	180,2	180,5	180,7	181,3	
	<b>Opslag</b>	BG_0405	<b>%</b>	14,00	14,00	16,00	16,00	16,00	16,00	16,00	16,00	16,00	16,00	16,00	16,00	16,00	16,00	16,00	16,00	
<b>#11</b>			5,0	4,8	5,3	5,4	5,3	5,0	5,4	5,4	5,4	5,5	5,5	5,6	5,6	5,6	5,7	5,7		
BG_0412		<b>%</b>	10,00	9,00	10,00	10,00	10,00	10,00	10,00	10,00	10,00	10,00	10,00	10,00	10,00	10,00	10,00	10,00		
		<b>#11</b>	16,8	15,9	17,8	17,6	17,4	17,5	17,5	17,4	17,4	17,4	17,6	17,6	17,9	17,9	17,9	18,0		
<b>Totaal</b>	BG_0405		40,0	38,2	38,7	39,8	38,4	36,8	39,2	39,2	39,6	40,0	40,3	40,8	41,1	41,1	41,3	41,4		
	BG_0412		181,9	191,2	197,5	196,1	193,4	193,7	194,0	193,1	192,6	194,8	195,1	195,2	198,1	198,4	198,6	199,3		
	<b>(+opslag 0%)</b>		181,0	191,0	197,0	196,0	193,0	193,0	194,0	193,0	192,0	194,0	195,0	195,0	198,0	198,0	198,0	199,0		

## Prognose - Lange Termijn - BO

Aaancode: B02021 Afvlakkende belangstelling, laatste 3 jr

27CD Basisschool El Habib  
Silexstraat, 41  
6216 XB Maastricht

Buurt	Generatiecode		2021	2022	2023	2024	2025	2026	2027	2028	2029	2030	2031	2032	2033	2034	2035	2036	
A	Binnenstad e.o.	BG_0405	<b>bl%</b>	1,2	1,0	1,0	1,0	1,0	1,0	1,0	1,0	1,0	1,0	1,0	1,0	1,0	1,0	1,0	
			<b>#bg</b>	156	146	144	148	151	152	162	162	166	168	169	174	175	177	178	179
			<b>#ll</b>	2,0	1,5	1,4	1,5	1,5	1,5	1,6	1,6	1,7	1,7	1,7	1,7	1,7	1,8	1,8	1,8
		BG_0412	<b>bl%</b>	0,3	0,3	0,3	0,3	0,3	0,3	0,3	0,3	0,3	0,3	0,3	0,3	0,3	0,3	0,3	0,3
			<b>#bg</b>	633	660	656	655	662	670	677	683	694	700	711	717	725	733	735	745
			<b>#ll</b>	2,0	2,0	2,1	2,1	2,2	2,2	2,2	2,2	2,3	2,3	2,3	2,4	2,4	2,4	2,4	2,5
B	Wyck, Heugemerveld	BG_0405	<b>bl%</b>	1,0	0,0	0,0	0,0	0,0	0,0	0,0	0,0	0,0	0,0	0,0	0,0	0,0	0,0	0,0	
			<b>#bg</b>	96	89	88	90	84	80	86	86	87	88	89	90	91	91	91	91
			<b>#ll</b>	1,0	0,1	0,0	0,0	0,0	0,0	0,0	0,0	0,0	0,0	0,0	0,0	0,0	0,0	0,0	0,0
		BG_0412	<b>bl%</b>	1,3	0,6	0,5	0,5	0,5	0,5	0,5	0,5	0,5	0,5	0,5	0,5	0,5	0,5	0,5	0,5
			<b>#bg</b>	358	347	346	338	328	329	330	328	325	331	330	330	337	336	336	336
			<b>#ll</b>	5,0	2,4	2,0	1,8	1,7	1,7	1,7	1,7	1,7	1,8	1,7	1,7	1,8	1,8	1,8	1,8
C	Belfort e.o.,	BG_0405	<b>bl%</b>	6,3	6,6	6,7	6,7	6,7	6,7	6,7	6,7	6,7	6,7	6,7	6,7	6,7	6,7	6,7	
			<b>#bg</b>	394	365	342	352	361	356	346	348	349	351	354	362	365	369	373	375
			<b>#ll</b>	25,0	24,1	23,0	23,8	24,4	24,0	23,4	23,5	23,6	23,7	23,9	24,5	24,7	24,9	25,2	25,3
		BG_0412	<b>bl%</b>	5,3	5,4	5,5	5,7	5,8	6,0	6,0	6,0	6,0	6,0	6,0	6,0	6,0	6,0	6,0	6,0
			<b>#bg</b>	1501	1501	1464	1471	1471	1483	1493	1485	1471	1473	1486	1496	1502	1510	1522	1528
			<b>#ll</b>	80,0	82,0	82,0	84,3	86,3	89,0	89,6	89,1	88,3	88,4	89,2	89,8	90,1	90,6	91,3	91,7
D	Malberg, Malpertuis e.o.	BG_0405	<b>bl%</b>	5,7	4,8	4,3	4,2	4,2	4,2	4,2	4,2	4,2	4,2	4,2	4,2	4,2	4,2	4,2	
			<b>#bg</b>	295	281	286	281	280	279	278	281	282	284	284	290	292	297	298	304
			<b>#ll</b>	17,0	13,7	12,4	12,0	11,9	11,8	11,8	11,9	11,9	12,0	12,0	12,3	12,4	12,6	12,6	12,9
		BG_0412	<b>bl%</b>	8,2	8,4	8,5	8,7	8,8	9,0	9,0	9,0	9,0	9,0	9,0	9,0	9,0	9,0	9,0	9,0
			<b>#bg</b>	1229	1221	1230	1239	1237	1223	1235	1238	1244	1247	1247	1255	1254	1265	1278	1297
			<b>#ll</b>	102,0	103,0	105,5	108,0	109,6	110,1	111,2	111,4	112,0	112,2	112,2	113,0	112,9	113,9	115,0	116,7
E	Scharn, Wittenvrouwenveld,	BG_0405	<b>bl%</b>	4,0	4,6	4,7	4,8	4,8	4,8	4,8	4,8	4,8	4,8	4,8	4,8	4,8	4,8	4,8	
			<b>#bg</b>	221	244	234	233	245	250	248	247	249	246	245	243	246	245	245	246
			<b>#ll</b>	9,0	11,4	11,2	11,2	11,8	12,0	11,9	11,9	12,0	11,9	11,8	11,7	11,9	11,8	11,8	11,9
		BG_0412	<b>bl%</b>	2,5	2,6	2,7	2,8	2,9	3,0	3,0	3,0	3,0	3,0	3,0	3,0	3,0	3,0	3,0	
			<b>#bg</b>	990	1028	1043	1072	1113	1128	1127	1133	1132	1123	1122	1118	1114	1114	1111	1115
			<b>#ll</b>	25,0	26,9	28,3	30,1	32,3	33,8	33,8	34,0	34,0	33,7	33,7	33,5	33,4	33,4	33,3	33,5
F	Itteren, Borgharen, Nazareth,	BG_0405	<b>bl%</b>	4,6	4,7	4,7	4,8	4,8	4,8	4,8	4,8	4,8	4,8	4,8	4,8	4,8	4,8	4,8	
			<b>#bg</b>	129	123	108	103	114	109	106	108	107	106	108	106	108	108	109	108
			<b>#ll</b>	6,0	5,9	5,2	5,0	5,5	5,2	5,1	5,2	5,1	5,1	5,2	5,1	5,2	5,2	5,2	
		BG_0412	<b>bl%</b>	2,4	2,5	2,5	2,5	2,5	2,5	2,5	2,5	2,5	2,5	2,5	2,5	2,5	2,5	2,5	
			<b>#bg</b>	489	494	486	492	483	472	473	469	463	454	457	453	454	454	456	456
			<b>#ll</b>	12,0	12,6	12,3	12,5	12,2	12,0	12,0	11,9	11,7	11,5	11,6	11,5	11,5	11,5	11,6	
G	Amby	BG_0412	<b>bl%</b>	0,2	0,2	0,2	0,2	0,2	0,2	0,2	0,2	0,2	0,2	0,2	0,2	0,2	0,2	0,2	
			<b>#bg</b>	494	498	487	483	473	475	476	483	482	486	487	486	485	486	492	494
			<b>#ll</b>	1,0	1,0	1,0	1,0	1,0	1,0	1,0	1,0	1,0	1,0	1,0	1,0	1,0	1,0	1,0	
GM0971	Stein	BG_0412	<b>bl%</b>	0,1	0,1	0,1	0,1	0,1	0,1	0,1	0,1	0,1	0,1	0,1	0,1	0,1	0,1	0,1	
			<b>#bg</b>	1602	1593	1580	1572	1558	1547	1541	1544	1542	1543	1553	1566	1579	1591	1603	1619
			<b>#ll</b>	2,0	2,0	2,0	2,0	2,0	1,9	1,9	1,9	1,9	1,9	2,0	2,0	2,0	2,0	2,0	





---

# **Leerlingenprognose basisonderwijs 2021**

Ontwikkeling de Groene Loper

In opdracht van Stichting Kom Leren augustus 2021

© 2021 Pronexus - Alle rechten voorbehouden.  
Niets uit deze uitgave mag worden overgenomen, verveelvoudigd, opgeslagen in een geautomatiseerd gegevensbestand, of openbaar worden gemaakt in enige vorm of op enige wijze, hetzij elektronisch, mechanisch, door fotokopieën, opnamen of enige andere manier, zonder voorafgaande toestemming van de uitgever en bronvermelding.

Aan deze uitgave is uiterste zorg besteed, desondanks kan niet worden ingestaan voor de feitelijke juistheid of volledigheid van de opgenomen gegevens. In geen geval kan er een juridische basis aan worden ontleend.

## Inhoudsopgave

1.	Samenvatting .....	1
2.	Situatieschets .....	2
2.1	Kindcentrum de Groene Loper .....	2
2.2	Doelgroep .....	3
2.3	Overige ontwikkelingen.....	3
3.	Leerlingenprognoses .....	5
3.1	Prognose in rapport leerlingenprognose 2021 Maastricht .....	5
3.2	Prognose de Groene Loper .....	5
3.3	Extra aantrekking nieuwbouw .....	5
3.4	Extra instroom sluiting andere scholen .....	5

## Bijlagen

Bijlage 1	Overzicht van de Doelgroepen per gebied
Bijlage 2	Kaart Maastricht
Bijlage 3	Tabellen leerlingenprognose

# 1. Samenvatting

In opdracht van stichting Kom Leren te Maastricht is er voor de ontwikkeling van een nieuw Kindcentrum (samengaan van Nutsschool Oost en de Regenboog) in het gebied de Groene Loper van Maastricht een leerlingenprognose opgesteld. Gezien al de mogelijke ontwikkelingen die er gaande zijn in het gebied, is er voor gekozen om niet één prognose op te stellen, maar om meerdere scenario's te laten zien. Per prognose zal worden aangegeven wat de aanname is en waarom deze zo is gemaakt.

Deze prognose wijkt af van de prognose zoals deze is opgesteld voor de gemeente Maastricht in het voorjaar van 2021. Er is gekozen voor een iets mindere grove indeling van Maastricht. Waar de leerlingenprognose voor de gemeente Maastricht uit gaat van 9 gebieden, gaan we in deze prognoses uit van 16 gebieden. Verder is de optelling van de Nutsschool Oost en De Regenboog de basis voor de prognoses, in plaats van de leerlingaantallen van afzonderlijke scholen. Er zijn prognoses opgesteld van de leerlingaantallen voor de periode 2022 tot en met 2041.

Bij de berekeningen voor de periode 2022-2041 is gebruik gemaakt van het softwarepakket G4PRO. Dit programma voldoet aan het "Programma voor het opstellen van leerlingenprognoses" van de VNG.

De onderstaande tabel geeft een samenvatting van de belangrijkste resultaten. In het overzicht zijn de leerlingaantallen van peildatum 1 oktober 2020 weergegeven onder 2021. De tabel bevat de resultaten van de verschillende scenario's die in hoofdstuk drie zullen worden beschreven.

Samenvatting van de scenario's

	2019	2020	2021	2022	2023	2024	2025	2026	2030	2035	2040
Nutsschool Oost + Regenboog	317	281	285	290	290	292	295	292	291	291	295
Kindcentrum De Groen Loper	317	281	285	293	299	306	317	320	320	319	325
Scenario aantrekking nieuwbouw	317	281	285	300	311	326	344	347	348	346	352
Scenario effect andere scholen	317	281	285	293	334	379	430	473	472	468	476

Wat al duidelijk wordt uit de samenvatting is dat het effect van het sluiten van andere scholen het grootst zal zijn.

## 2. Situatieschets

In dit hoofdstuk wordt de context geschetst van de ontwikkeling van het Kindcentrum de Groene Loper. Welke scholen vormen de basis en wat zijn de gebieden waar de leerlingen vandaan gaan komen? Hoe ontwikkelen die gebieden zich in de toekomst en welke ontwikkelingen zullen er nog meer gaan spelen?

### 2.1 Kindcentrum de Groene Loper

De scholen die de basis vormen voor Kindcentrum de Groene Loper zijn de scholen 06WW Nutsschool Oost en 10LX De Regenboog. Deze twee scholen zullen samen komen tot de Groene Loper in het gebied Wittenvrouwenveld te Maastricht. Om een beeld te krijgen van hoe de leerlingenaantallen zich op deze instellingen ontwikkelen en waar de leerlingen vandaan komen, volgt een overzicht in de volgende twee tabellen.

Tabel leerlingentellingen (totaal Nutsschool Oost en De Regenboog), 1-10-2015 t/m 1-10-2020

Leeftijd	2015	2016	2017	2018	2019	2020
4	63	36	36	37	32	36
5	42	54	34	35	34	32
6	59	40	52	30	31	35
7	41	67	35	49	28	31
8	59	43	53	36	46	28
9	41	62	32	50	33	44
10	41	45	47	30	46	30
11	53	39	33	43	25	44
12	8	16	6	7	6	5
Totaal	407	402	328	317	281	285

Het aantal leerlingen van beide instellingen is de laatste jaren sterk afgenomen. Het lijkt erop dat de instroom de laatste jaren wel aan het stabiliseren is rond de 35 leerlingen.

Tabel herkomst (totaal Nutsschool Oost en De Regenboog), 1-10-2015 tm 1-10-2020

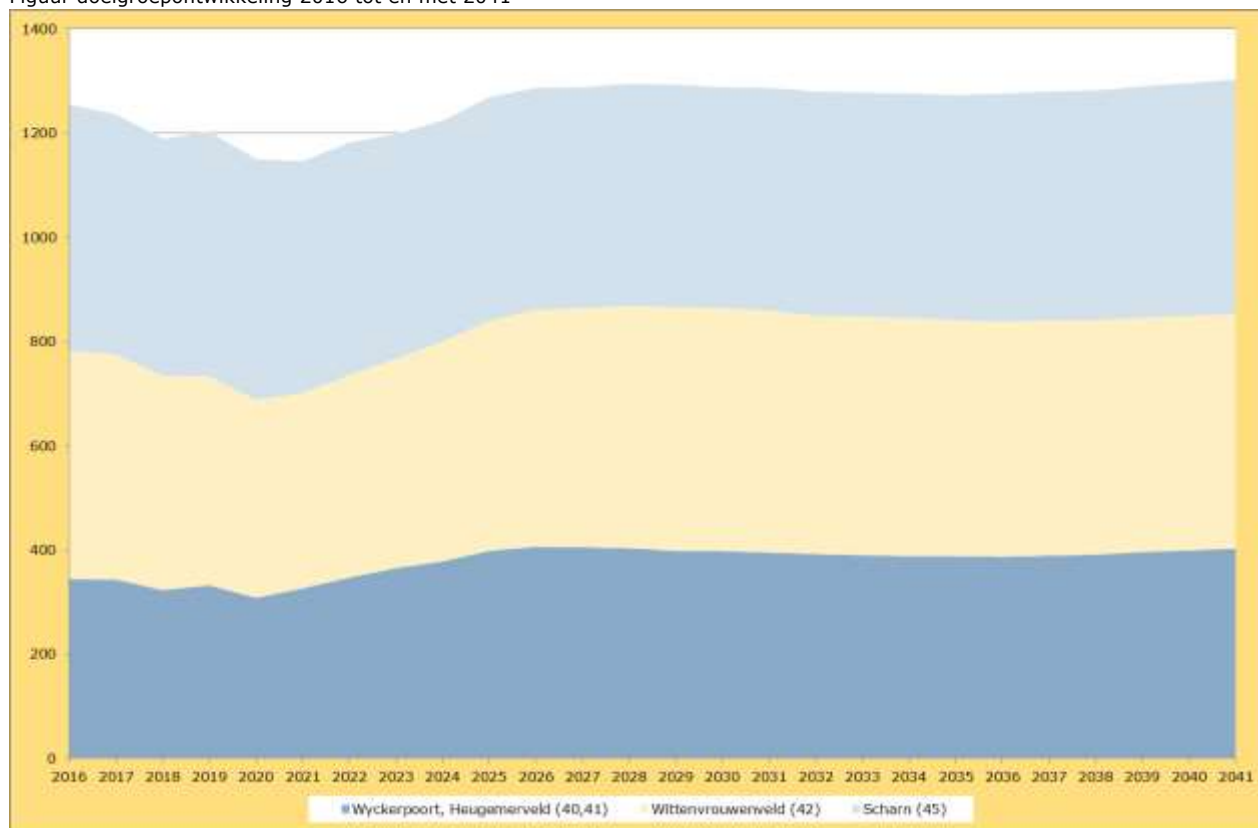
	2015	2016	2017	2018	2019	2020
0A Binnenstad en Kwartieren (00 - 04)						4
0B Sint Maartenspoort, Wyck (05,06)	2	4	2	3	5	7
2A Brusselsepoort, Mariaberg (20,21)	2	2			2	
2B Belfort,Pottenberg (22,23)			1			
2C Malpertuis,(Oud) Caberg, Malberg (24-27)	1	2	1	1	3	1
2D Dousberg-Hazendans, Daalhof (28,29)		1	1			
4A Wyckerpoort, Heugemerveld (40,41)	35	32	29	33	31	41
4B Wittenvrouwenveld (42)	147	135	129	126	97	90
4C Nazareth, Limmel (43, 44)	57	65	12	11	9	6
4D Scharn (45)	89	90	93	89	91	86
4E Amby (46)	6	7	6	4	5	6
5A Itteren eo., Borgharen (50,51)			1	1		
6A Randwyk, Heugem (60, 61)	4	7	5	6	5	5
6B Heer (62)	34	33	29	25	20	20
6C De Heeg, Vroendaal (63,64)	8	5	4	5	3	5
Buiten Maastricht	21	20	15	12	11	14
Totaal	407	402	328	317	281	285

De drie gebieden die het kerngebied vormen van waar de kinderen vandaan komen voor de nieuwe instelling zijn 4A Wyckerpoort, Heugemerveld, 4B Wittenvrouwenveld en 4D Scharn. Verder is er ook nog een redelijke stroom uit gebied 6B Heer.

## 2.2 Doelgroep

In de onderstaande grafiek staat een overzicht van de doelgroep voor het basisonderwijs voor de gebieden 4A Wyckerpoort, Heugemerveld, 4B Wittenvrouwenveld en 4D Scharn.

Figuur doelgroepontwikkeling 2016 tot en met 2041



Op 1 januari 2021 was de doelgroep 1146 kinderen in de drie gebieden samen. Dit getal gaat stijgen richting de 1300 rond 2030, waarna er een lichte daling zal volgen. Uiteindelijk zal de doelgroep weer groeien naar rond de 1300. In Wyckerpoort, Heugemerveld stijgt de doelgroep van 326 naar rond de 400. Het gebied Wittenvrouwenveld kent een stijging van 375 kinderen naar ruim 450 tot 460 kinderen op termijn en in Scharn daalt de doelgroep eerst licht (van 445 naar 425) om vervolgens naar de 450 te gaan stijgen. In totaal komen er in gebied 4a Wyckerpoort, Heugemerveld een kleine 600 woningen bij in de prognoseperiode, in Wittenvrouwenveld 4B zijn dit er bijna 700 en in Scharn 4D 70.

Het realiseren van die woningen in een periode van 10 jaar tijd zorgt op basis van de historische gegevens in Maastricht niet direct tot een explosieve groei van de doelgroep voor het basisonderwijs. We houden wel rekening met een hoger geboortecijfer in de gebieden dan voorheen. Het is wel een gebied waar de ontwikkelingen nauwlettend in de gaten gehouden moeten worden.

## 2.3 Overige ontwikkelingen

Het realiseren van een nieuw schoolgebouw in een gebied heeft in de meeste gevallen een effect op de leerlingenstromen. Het nieuwe gebouw zal trekken. Het structurele effect is dat de belangstelling over het algemeen 4% hoger komt te liggen. Er is een scenario gemaakt waarin dit is doorgerekend. Daarnaast is er nog sprake van het sluiten van andere instellingen in de buurt van de nieuwe school. Om zicht te krijgen op het aantal kinderen dat uit de gebieden 4A Wyckerpoort, Heugemerveld, 4B Wittenvrouwenveld en 4D Scharn naar andere scholen gaat, is de volgende tabel gemaakt.

Overzicht leerlingen naar andere scholen op 1-10-2020

Instnr	Naam	Wyckerpoort, Heugemerveld (40,41)	Wittenvrouwenveld (42)	Scharm (45)
03NC	Kindcentrum Scharm	15	44	228
04KM	Basisschool De Letterdoes	28	46	1
06WW00	Kindcentrum De Groene Loper	41	90	86
07CP	Bernhard Lievegoed School	11	7	14
07WV	Kindcentrum Samen Wyck	29	5	6
10FZ00	Kindcentrum De Vlinderboom	24	40	37
15IQ	Montessori Kindcentrum Maastricht	6		13
24EE	Kindcentrum De Poort	66	2	
27CD	Basisschool El Habib	13	12	2
	Overige scholen	44	33	21
	Totaal	277	279	408

In totaal gingen er op 1-10-2020 277 kinderen uit het gebied Wyckerpoort, Heugemerveld naar school. De meeste kinderen gingen naar Kindcentrum De Poort, daarna kwamen de scholen van de Groene Loper. De 44 kinderen op overige scholen in Maastricht zijn verspreid over 11 andere scholen. De Groene Loper krijgt het meeste kinderen uit het gebied Wittenvrouwenveld, een tweede plaats is hier voor De Letterdoes, op de voet gevolgd door Kindcentrum Scharm en Kindcentrum Vlinderboom. De 33 leerlingen op overige scholen zijn verdeeld over 9 scholen. Vanuit Scharm gaan meer dan de helft van de kinderen naar Kindcentrum Scharm. De Groene Loper is hier een goede tweede met nog niet de helft van dat aantal leerlingen. De 21 kinderen op overige scholen zijn verdeeld over 7 scholen.

De bovenstaande informatie wordt gebruikt om een volgend scenario te maken waarbij leerlingen van de Letterdoes en Kindcentrum de Poort richting de Groene Loper zullen gaan.

### 3. Leerlingenprognoses

Bij het opstellen van de leerlingenprognose is gebruik gemaakt van herkomstgegevens naar voedingsgebied. De basisgeneratie 4-12 jarigen voor de verschillende voedingsgebieden is overgenomen uit de bevolkingsprognose die is opgesteld voor de gemeente Maastricht.

Het belangstellingspercentage wordt gedefinieerd als "het percentage van de basisgeneratie uit een herkomstgebied dat naar een bepaalde school gaat". De belangstellingspercentages zijn gebaseerd op de leerlingentellingen van 1-10-2018, 1-10-2019 en 1-10-2020. Verder wordt er rekening gehouden met de mogelijke ontwikkelingen op de korte termijn voor de instelling.

Er worden in het overzicht 4 prognoses getoond. Hieronder een korte beschrijving van die prognoses. In de bijlagen staan de details van de verschillende prognoses.

#### 3.1 Prognose in rapport leerlingenprognose 2021 Maastricht

In de rapportage leerlingenprognose basisonderwijs Maastricht 2021 staan de Nutsschool Oost en de Regenboog nog apart vermeld. In principe is de optelling van beide scholen het resultaat voor de Groene Loper. Hierbij moet worden opgemerkt dat het gebiedsniveau waarmee deze prognose is opgesteld hoger is dan het nu gebruikte gebiedsniveau. Hierdoor is het mogelijk dat ontwikkelingen van de doelgroep als gevolg van woningbouw in het gebied minder naar voren komen.

#### 3.2 Prognose de Groene Loper

In deze prognose is de historie van beide scholen opgeteld (zie paragraaf 2.1) en deze cijfers zijn als basis gebruikt voor de leerlingenprognose van de instelling. Daarnaast is rekening gehouden met de korte termijn ontwikkeling van de instelling. Hierbij ligt de nadruk op het laatste jaar en een stijgende instroom naar op termijn stabiel 40 kinderen van 4 jaar. De prognose van de instelling zal dan rond de 320 leerlingen uitkomen.

#### 3.3 Extra aantrekking nieuwbouw

Een nieuw schoolgebouw trekt. Dat is vaststaand en zal ook hier gaan gebeuren. Hoeveel een nieuw gebouw trekt is lastiger te kwantificeren. Dit is namelijk ook erg afhankelijk van het onderwijsaanbod in de buurt. In dit geval hebben we de gerealiseerde belangstellingscijfers uit de basisprognose met 4% verhoogd. Dit wil zeggen; het bestaande belangstellingspercentage is met 1,04% vermenigvuldigd (er is dus geen 4% bij het bestaande belangstellingspercentage opgeteld).

#### 3.4 Extra instroom sluiting andere scholen

Naast het samengaan van de Nutsschool Oost en de Regenboog, ligt het ook in de lijn der verwachting dat op termijn De Letterdoes en De Poort zullen sluiten. Uit paragraaf 2.3 blijkt dat de verschillende voedingsgebieden van deze instellingen overlappen met dat van de Groene Loper. Dit komt naar voren in de volgende aannames voor de Letterdoes en De Poort.

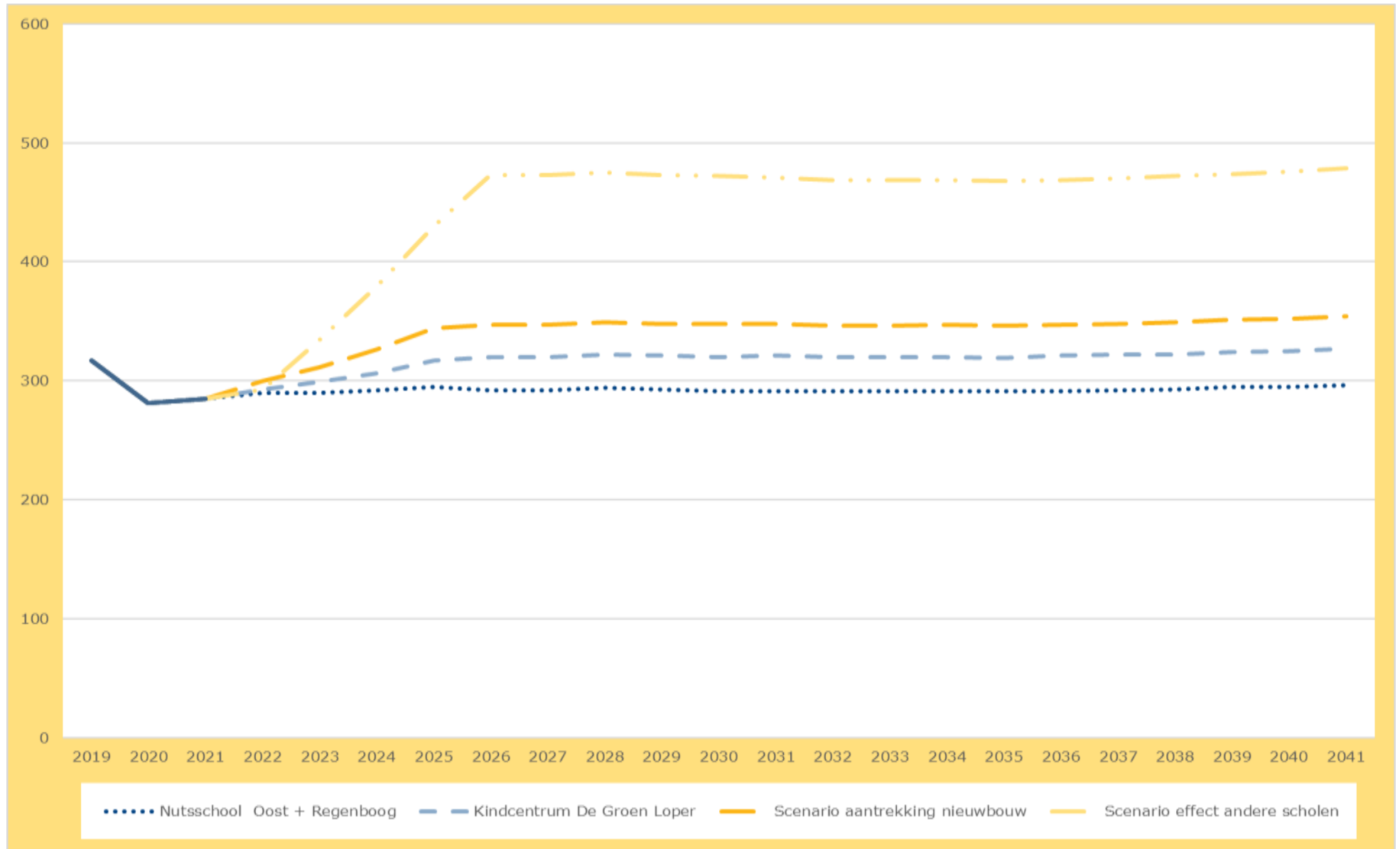
Letterdoes	Alle leerlingen uit gebied 4A Wyckerpoort, Heugemerveld gaan mee. 75% van de kinderen uit 4B Wittenvrouwenveld gaat mee. 50% van de kinderen uit 4C Nazareth, Limmel gaat mee.
De Poort	25% van de kinderen uit 0B Sint Maartenspoort, Wyck gaat mee. 75% van de kinderen uit 4A Wyckerpoort, Heugemerveld gaat mee.

Overzicht leerlingen per scenario

	2019	2020	2021	2022	2023	2024	2025	2026	2027	2028	2029	2030	2031	2032	2033	2034	2035	2036	2037	2038	2039	2040	2041
Nutsschool Oost + Regenboog	317	281	285	290	290	292	295	292	292	294	293	291	291	291	291	291	291	291	292	293	295	295	296
Kindcentrum De Groen Loper	317	281	285	293	299	306	317	320	320	322	321	320	321	320	320	320	319	321	322	322	324	325	327
Scenario aantrekking nieuwbouw	317	281	285	300	311	326	344	347	347	349	348	348	348	346	346	347	346	347	348	349	351	352	354
Scenario effect andere scholen	317	281	285	293	334	379	430	473	473	475	473	472	471	469	469	469	468	469	470	472	474	476	479

De optelling van de prognoses van de Regenboog en de Nutsschool leidt tot een leerlingentotaal van in de piek 296 leerlingen. Als we uitgaan van de samengevoegde school en de ontwikkeling van het laatste jaar inclusief een verfijndere gebiedsindeling dan groeit de instelling richting de 320 tot 330 leerlingen. De aanname dat een nieuw gebouw extra aantrekkingskracht heeft zorgt voor een verdere stijging richting de 350 leerlingen. Mocht het zo zijn dat ook andere scholen in de buurt gaan sluiten dan zullen er extra leerlingenstromen op gang gaan komen. Hoe leerlingen dan gaan verdelen over de overblijvende scholen is altijd de vraag. Op basis van de aanname die we hierboven hebben gemaakt zal het aantal leerlingen van de Groene Loper met ruim 120 groeien richting de 470 leerlingen.

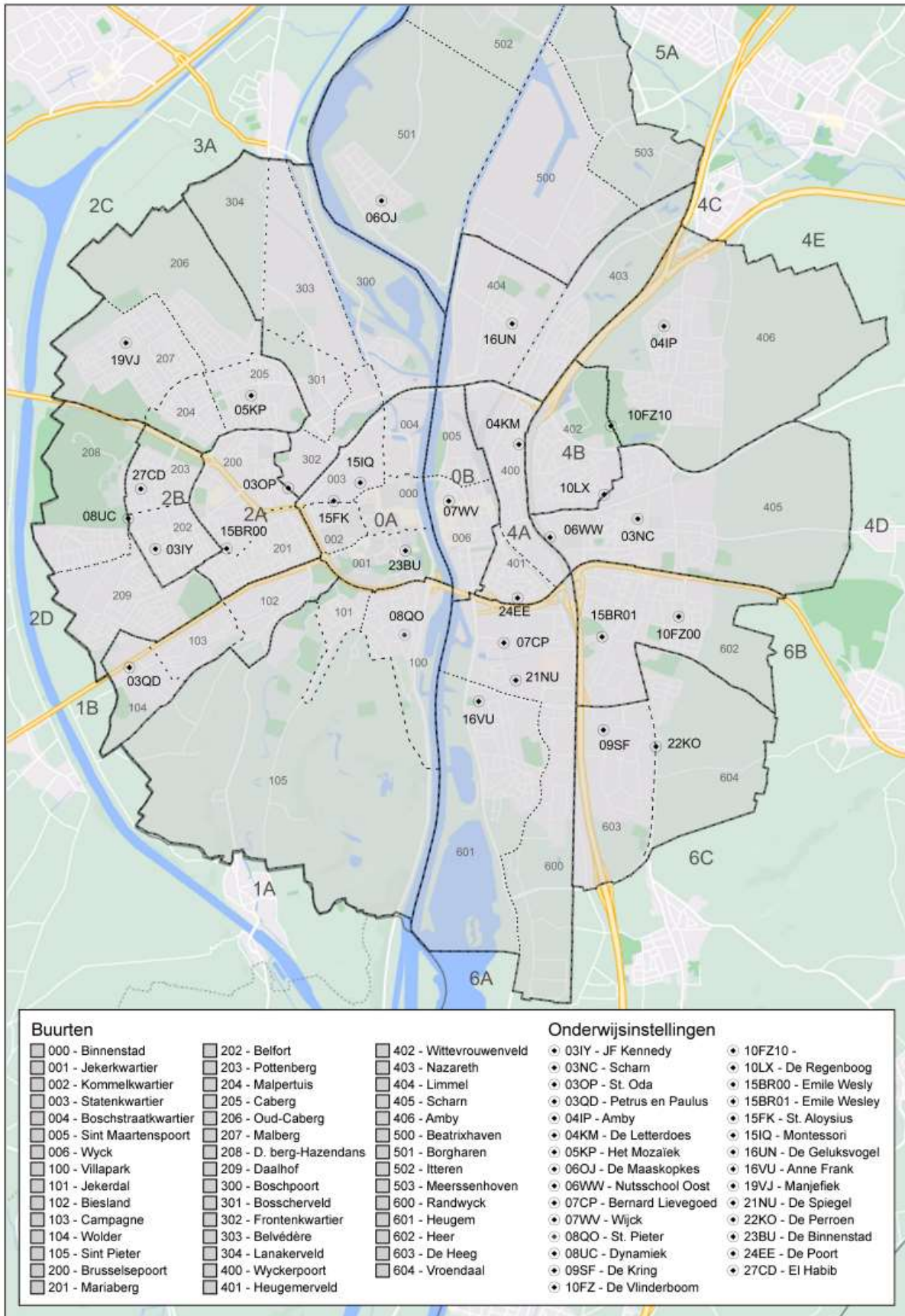




## Bijlage 1 Overzicht van de doelgroepen per gebied

Wijknr	Wijknaam	2016	2017	2018	2019	2020	2021	2022	2023	2024	2025	2026	2027	2028	2029	2030	2031	2032	2033	2034	2035	2036	2037	2038	2039	2040	2041
0A	Binnenstad en Kwartieren (00tm04)	169	175	185	181	206	228	248	256	261	278	300	314	323	337	348	359	368	375	382	385	394	398	408	413	414	420
0B	Sint Maartenspoort, Wyck (05,06)	194	186	182	176	163	202	192	191	186	172	169	167	166	164	166	167	168	172	174	174	175	177	179	179	181	183
1A	Villapark, St. Pieter, Jekerdal (10,1,5)	366	375	398	397	409	405	412	400	395	383	370	363	360	357	352	352	349	350	351	350	351	355	357	361	363	368
1B	Biesland, Campagne, Wolder (12tm14)	264	271	279	289	284	294	301	307	314	306	308	310	308	301	303	307	313	318	318	328	330	336	342	348	350	354
2A	Brusselsepoort, Mariaberg (20,21)	557	554	532	530	531	516	503	478	470	466	457	456	448	442	441	441	438	439	446	447	452	455	458	466	470	473
2B	Belfort,Pottenberg (22,23)	311	327	323	321	341	357	354	348	348	347	358	361	361	357	359	363	368	369	370	369	371	373	373	372	374	373
2C	Malpertuis,(Oud) Caberg, Malberg (24-27)	871	862	877	864	893	894	888	915	936	939	932	943	943	943	941	942	945	940	941	944	947	950	954	954	960	964
2D	Dousberg-Hazendans, Daalhof (28,29)	637	597	570	563	543	548	552	529	527	534	537	540	538	541	539	543	544	544	550	553	555	559	563	567	573	570
3A	Boschpoort eo. (30 en 31)	129	129	133	135	125	122	124	117	117	117	114	119	125	131	137	137	142	145	150	159	170	176	183	187	188	190
4A	Wyckerpoort, Heugemerveld (40,41)	344	343	323	332	308	326	347	365	378	398	406	405	403	398	398	395	392	390	388	388	387	389	391	396	399	402
4B	Wittenvrouwenveld (42)	438	432	411	401	380	375	389	402	422	442	455	459	465	468	466	464	458	458	457	453	451	452	450	450	450	451
4C	Nazareth, Limmel (43, 44)	367	343	314	329	335	344	349	342	350	339	332	337	333	326	317	320	317	320	320	320	319	320	321	322	322	326
4D	Scharm (45)	473	461	455	470	462	445	446	431	424	429	426	424	427	427	424	428	430	430	431	432	438	439	441	444	447	450
4E	Amby (46)	536	526	500	508	502	494	498	487	483	473	475	476	483	482	486	487	486	485	486	492	494	497	500	502	505	509
5A	Itteren eo., Borgharen (50,51)	152	154	160	153	145	145	145	144	142	144	140	136	136	137	137	137	136	134	134	136	137	138	141	145	145	148
6A	Randwyk, Heugem (60, 61)	394	386	353	354	355	336	326	327	337	343	341	338	333	338	338	340	337	338	342	344	346	350	352	353	356	357
6B	Heer (62)	441	439	459	472	480	463	462	463	462	477	466	469	470	471	474	476	477	478	481	483	485	488	491	493	494	497
6C	De Heeg, Vroendaal (63,64)	558	571	559	542	538	515	499	468	460	448	439	428	420	416	416	415	416	415	415	415	415	416	418	419	419	424
	Totaal	7201	7131	7013	7017	7000	7009	7035	6970	7012	7035	7025	7045	7042	7036	7042	7073	7084	7100	7136	7172	7217	7268	7322	7371	7410	7459

## Bijlage 2 Kaart Maastricht



## Bijlage 3 Tabellen leerlingenprognose

### Begrippen- en afkortingenlijst voor de leerlingenoverzichten

Afkorting	Toelichting
bl%	Belangstellingspercentage per wijk
#bg	Aantal kinderen in de betreffende basisgeneratie in die wijk, of het aantal 4 en 5 jarigen, BG_0405, of het aantal 4 tot en met 11 jarigen plus 30% van de 12 jarigen
#ll	Het aantal leerlingen uit de wijk
ZZ-BRT	Optelling van de buurten die niet tot het directe voedingsgebied van de school behoren.
Opslag	Opslagpercentage voor leerlingen waarvan geen herkomstgegevens beschikbaar waren en/of afkomstig uit gemeenten die niet in de prognose van de basisgeneraties zijn meegenomen
Totaal BG_0405	Aantal 4 en 5 jarigen op de instelling
Totaal BG_0412	Totaal aantal kinderen op de instelling

Basisprognose de Groene Loper

Scenario extra aantrekking 4%

Scenario toestroom als gevolg van sluiting Letterdoes en De Poort

## Prognose - Lange Termijn - BO

Aaancode: GL2021 Afvlakkende belangstelling, laatste 3 jr

06WW00 Kindcentrum De Groen Loper  
Regentesselaan, 2  
6224 JR Maastricht

Buurt	Generatiecode		2021	2022	2023	2024	2025	2026	2027	2028	2029	2030	2031	2032	2033	2034	2035	2036	
0B	Sint Maartenspoort, Wyck	BG_0405	<b>bl%</b>	7,0	7,0	7,0	7,0	7,0	7,0	7,0	7,0	7,0	7,0	7,0	7,0	7,0	7,0	7,0	
			<b>#bg</b>	57	54	50	47	42	39	44	44	45	46	47	48	49	49	49	49
			<b>#l1</b>	4,0	3,8	3,5	3,3	2,9	2,7	3,1	3,1	3,2	3,2	3,3	3,4	3,4	3,4	3,4	3,4
		BG_0412	<b>bl%</b>	3,4	3,9	4,4	4,9	5,5	5,5	5,5	5,5	5,5	5,5	5,5	5,5	5,5	5,5	5,5	5,5
			<b>#bg</b>	202	192	191	186	172	169	167	166	166	166	167	168	172	174	174	175
			<b>#l1</b>	7,0	7,6	8,6	9,3	9,5	9,3	9,2	9,1	9,0	9,1	9,2	9,2	9,5	9,6	9,6	9,6
4A	Wyckerpoort, Heugemerveld	BG_0405	<b>bl%</b>	18,7	18,7	18,7	18,7	18,7	18,7	18,7	18,7	18,7	18,7	18,7	18,7	18,7	18,7	18,7	
			<b>#bg</b>	80	86	81	91	96	95	95	94	94	93	91	90	90	91	92	92
			<b>#l1</b>	15,0	16,1	15,2	17,1	18,0	17,8	17,8	17,6	17,6	17,4	17,1	16,9	16,9	17,1	17,3	17,3
		BG_0412	<b>bl%</b>	12,5	13,5	14,5	15,5	16,5	16,5	16,5	16,5	16,5	16,5	16,5	16,5	16,5	16,5	16,5	16,5
			<b>#bg</b>	326	347	365	378	398	406	405	403	398	398	395	392	390	388	388	387
			<b>#l1</b>	41,0	47,1	53,2	58,9	66,0	67,3	67,1	66,8	66,0	66,0	65,5	65,0	64,7	64,3	64,3	64,2
4B	Wittenvrouwenveld (42)	BG_0405	<b>bl%</b>	15,2	15,2	15,2	15,2	15,2	15,2	15,2	15,2	15,2	15,2	15,2	15,2	15,2	15,2	15,2	
			<b>#bg</b>	92	96	98	100	101	105	105	105	106	105	104	103	104	103	102	101
			<b>#l1</b>	14,0	14,6	14,9	15,2	15,4	16,0	16,0	16,0	16,1	16,0	15,8	15,7	15,8	15,7	15,5	15,4
		BG_0412	<b>bl%</b>	24,0	23,0	22,0	21,0	20,0	20,0	20,0	20,0	20,0	20,0	20,0	20,0	20,0	20,0	20,0	20,0
			<b>#bg</b>	375	389	402	422	442	455	459	465	468	466	464	458	458	457	453	451
			<b>#l1</b>	90,0	89,5	88,4	88,6	88,4	91,0	91,8	93,0	93,6	93,2	92,8	91,6	91,6	91,4	90,6	90,2
4C	Nazareth, Limmel (43, 44)	BG_0405	<b>bl%</b>	0,9	0,9	0,9	0,9	0,9	0,9	0,9	0,9	0,9	0,9	0,9	0,9	0,9	0,9	0,9	
			<b>#bg</b>	102	95	79	74	79	75	77	79	78	77	79	77	79	79	79	78
			<b>#l1</b>	1,0	0,9	0,8	0,7	0,8	0,7	0,8	0,8	0,8	0,8	0,8	0,8	0,8	0,8	0,8	0,8
		BG_0412	<b>bl%</b>	1,7	1,7	1,7	1,7	1,7	1,7	1,7	1,7	1,7	1,7	1,7	1,7	1,7	1,7	1,7	
			<b>#bg</b>	344	349	342	350	339	332	337	333	326	317	320	317	320	320	320	319
			<b>#l1</b>	6,0	6,1	6,0	6,1	5,9	5,8	5,9	5,8	5,7	5,5	5,6	5,5	5,6	5,6	5,6	
4D	Scharn (45)	BG_0405	<b>bl%</b>	23,8	23,8	23,8	23,8	23,8	23,8	23,8	23,8	23,8	23,8	23,8	23,8	23,8	23,8	23,8	
			<b>#bg</b>	88	97	93	85	90	91	90	90	91	90	92	92	94	93	93	95
			<b>#l1</b>	21,0	23,1	22,2	20,3	21,5	21,7	21,5	21,5	21,7	21,5	22,0	22,0	22,4	22,2	22,2	22,7
		BG_0412	<b>bl%</b>	19,3	19,8	20,4	20,9	21,5	21,5	21,5	21,5	21,5	21,5	21,5	21,5	21,5	21,5	21,5	21,5
			<b>#bg</b>	445	446	431	424	429	426	424	427	427	424	428	430	430	431	432	438
			<b>#l1</b>	86,0	88,7	88,1	89,0	92,5	91,8	91,4	92,0	92,0	91,4	92,2	92,7	92,7	92,9	93,1	94,4
4E	Amby (46)	BG_0405	<b>bl%</b>	1,0	1,0	1,0	1,0	1,0	1,0	1,0	1,0	1,0	1,0	1,0	1,0	1,0	1,0	1,0	
			<b>#bg</b>	97	102	107	112	109	105	104	105	105	106	108	108	109	110	112	112
			<b>#l1</b>	1,0	1,1	1,2	1,2	1,2	1,1	1,1	1,1	1,1	1,1	1,2	1,2	1,2	1,2	1,2	1,2
		BG_0412	<b>bl%</b>	1,2	1,3	1,3	1,3	1,3	1,3	1,3	1,3	1,3	1,3	1,3	1,3	1,3	1,3	1,3	1,3
			<b>#bg</b>	494	498	487	483	473	475	476	483	482	486	487	486	485	486	492	494
			<b>#l1</b>	6,0	6,6	6,6	6,6	6,5	6,5	6,5	6,6	6,6	6,7	6,7	6,7	6,7	6,7	6,8	6,8
6B	Heer (62)	BG_0405	<b>bl%</b>	2,8	2,9	3,0	3,1	3,1	3,1	3,1	3,1	3,1	3,1	3,1	3,1	3,1	3,1	3,1	
			<b>#bg</b>	106	109	111	108	113	112	112	112	113	114	114	115	115	115	116	117
			<b>#l1</b>	3,0	3,2	3,4	3,4	3,5	3,5	3,5	3,5	3,5	3,6	3,6	3,6	3,6	3,6	3,6	3,6
		BG_0412	<b>bl%</b>	4,3	4,0	4,0	4,0	4,0	4,0	4,0	4,0	4,0	4,0	4,0	4,0	4,0	4,0	4,0	4,0
			<b>#bg</b>	463	462	463	462	477	466	469	470	471	474	476	477	478	481	483	485
			<b>#l1</b>	20,0	18,8	18,8	18,7	19,3	18,9	19,0	19,0	19,1	19,2	19,3	19,3	19,3	19,5	19,5	19,6

## Prognose - Lange Termijn - BO

Aannamecode: GL2021 Afvlakkende belangstelling, laatste 3 jr

06WW00 Kindcentrum De Groen Loper  
Regentesselaan, 2  
6224 JR Maastricht

Buurt	Generatiecode		2021	2022	2023	2024	2025	2026	2027	2028	2029	2030	2031	2032	2033	2034	2035	2036	
ZZ-BRT	Dynamische Buurten	BG_0405																	
			<b>bl%</b>	0,7	0,7	0,7	0,7	0,7	0,7	0,7	0,7	0,7	0,7	0,7	0,7	0,7	0,7	0,7	0,7
			<b>#bg</b>	1021	1027	985	970	988	995	1000	1007	1017	1026	1033	1042	1042	1040	1036	1032
		<b>#11</b>	8,0	8,1	7,7	7,6	7,7	7,8	7,8	7,9	8,0	8,0	8,1	8,2	8,2	8,2	8,1	8,1	
		BG_0412																	
			<b>bl%</b>	0,4	0,4	0,4	0,4	0,4	0,4	0,4	0,4	0,4	0,4	0,4	0,4	0,4	0,4	0,4	0,4
		<b>#bg</b>	6265	6287	6285	6308	6334	6327	6326	6312	6315	6312	6348	6388	6412	6448	6471	6515	
		<b>#11</b>	27,0	27,1	27,1	27,2	27,3	27,3	27,3	27,2	27,2	27,2	27,4	27,5	27,6	27,8	27,9	28,1	
<b>Subtotaal</b>	BG_0405		67,0	70,9	68,9	68,8	71,0	71,3	71,6	71,5	72,0	71,6	71,9	71,8	72,3	72,2	72,1	72,5	
	BG_0412		283,0	291,5	296,8	304,4	315,4	317,9	318,2	319,5	319,2	318,3	318,7	317,5	317,7	317,8	317,4	318,5	
<b>Opslag</b>	Dynamische Buurten		<b>%</b>	1,00	1,00	1,00	1,00	1,00	1,00	1,00	1,00	1,00	1,00	1,00	1,00	1,00	1,00	1,00	
			<b>#11</b>	1,0	1,0	1,0	1,0	1,0	1,0	1,0	1,0	1,0	1,0	1,0	1,0	1,0	1,0	1,0	
	BG_0412		<b>%</b>	1,00	1,00	1,00	1,00	1,00	1,00	1,00	1,00	1,00	1,00	1,00	1,00	1,00	1,00	1,00	
			<b>#11</b>	2,0	2,3	2,2	2,3	2,4	2,4	2,4	2,4	2,4	2,4	2,4	2,4	2,4	2,4	2,4	
<b>Totaal</b>	BG_0405		68,0	71,9	69,9	69,8	72,0	72,3	72,6	72,5	73,0	72,6	72,9	72,8	73,3	73,2	73,1	73,5	
	BG_0412		285,0	293,8	299,0	306,7	317,8	320,3	320,6	321,9	321,6	320,7	321,1	319,9	320,1	320,2	319,8	320,9	
	<b>(+opslag 0%)</b>		285,0	293,0	299,0	306,0	317,0	320,0	320,0	321,0	321,0	320,0	321,0	319,0	320,0	320,0	319,0	320,0	